

UCHWAŁA Nr XV/74/08
Rady Gminy Dziadowa Kłoda
z dnia 2 czerwca 2008 r.

w sprawie: przyjęcia Planu Rozwoju Lokalnego Gminy Dziadowa Kłoda na lata 2008- 2015.

Na podstawie art. 18 ust. 2 pkt 6 ustawy z dnia 08 marca 1990 r. o samorządzie gminnym (tj. Dz. U. z 2001r. nr 142 poz. 1591 z późniejszymi. zmianami) **Rada Gminy Dziadowa Kłoda postanawia:**

§ 1

Uchwalić Plan Rozwoju Lokalnego Gminy Dziadowa Kłoda na lata 2008- 2015 stanowiący załącznik do niniejszej uchwały.

§ 2

W kolejnych latach realizacji Plan Rozwoju Lokalnego będzie weryfikowany odpowiednio do nowych uwarunkowań, dotyczących w szczególności potrzeb rzeczowych, zasobów środków finansowych oraz harmonogramu realizacji inwestycji.

§ 3

Wykonanie uchwały powierza się Wójtowi Gminy Dziadowa Kłoda.

§ 4

Traci moc Uchwała Nr XXV/ 150/ 05 Rady Gminy Dziadowa Kłoda z dnia 17.05.2005 r. w sprawie przyjęcia Planu Rozwoju Lokalnego Gminy Dziadowa Kłoda na lata 2005- 2008.

§ 5

Uchwała wchodzi w życie z dniem podjęcia.

Przewodniczący Rady Gminy
Grzegorz Otwinowski


Załącznik do uchwały

Nr XV/74/08

Rady Gminy Dziadowa Kłoda

z dnia 2 czerwca 2008 r.

GMINA DZIADOWA KŁODA



PLAN ROZWOJU LOKALNEGO

GMINY DZIADOWA KŁODA

NA LATA 2008 – 2015

SPIS TREŚCI

I. OBSZAR I CZAS REALIZACJI PLANU ROZWOJU LOKALNEGO	6
II. AKTUALNA SYTUACJA SPOŁECZNO-GOSPODARCZA W GMINIE..	7
1. Położenie, powierzchnia i ludność Gminy	7
2. Środowisko przyrodnicze	9
3. Turystyka	13
4. Zagospodarowanie przestrzenne	14
a) Komunikacja	14
b) Telefonizacja	15
c) Elektryfikacja	16
d) Zaopatrzenie w wodę	16
e) Oczyszczanie ścieków i kanalizacja sanitarna	20
f) Kanalizacja deszczowa	21
g) Usuwanie odpadów stałych	21
h) Ciepłownictwo	23
i) Stan obiektów dziedzictwa kulturowego	24
5. Gospodarka w Gminie	25
a) Główni pracodawcy	25
b) Struktura podstawowych branż – trendy	26
c) Zatrudnienie w poszczególnych sektorach - struktura, trendy	29
d) Identyfikacja problemów	30
6. Sfera społeczna	31
a) Sytuacja demograficzna i społeczna	31
b) Poziom bezrobocia	32
7. Warunki i jakość życia mieszkańców, w tym poziom bezpieczeństwa	36
8. Określenie grup społecznych wymagających wsparcia	39
a) Niepełnosprawność	39
b) Bezrobocie	40
c) Alkoholizm	40
d) Identyfikacja problemów	42

III. ZADANIA POLEGAJĄCE NA POPRAWIE SYTUACJI NA OBSZARZE GMINY.....	43
1. Zmiany w strukturze gospodarczej gminy i sposobie użytkowania terenu.....	43
2. Rozwój systemu komunikacji i infrastruktury	45
a) Komunikacja.....	45
b) Zaopatrzenie w wodę.....	45
c) Skanalizowanie miejscowości gminy - odbiór i oczyszczanie ścieków.....	46
d) Usuwanie nieczystości stałych	47
e) Ciepłownictwo	47
f) Telefonizacja.....	47
g) Edukacja, Kultura, Sport, zagadnienia społeczne	47
h) Rolnictwo.....	48
i) Turystyka na obszarach wiejskich.....	48
j) Przedsiębiorczość	49
k) Integracja i aktywizacja społeczeństwa.....	49
3. Lista zadań do zrealizowania według hierarchii ważności	49
IV. REALIZACJA ZADAŃ I PROJEKTÓW	51
1. Planowane zadania inwestycyjne w okresie 2008-2015	52
V. ZGODNOŚĆ PLANOWANYCH DO REALIZACJI W LATACH 2008 – 2015 ZADAŃ Z PRIORYTETAMI REGIONALNEGO PROGRAMU OPERACYJNEGO	55
VI. POWIĄZANIE PROJEKTÓW (ZADAŃ) Z INNYMI DZIAŁANAMI REALIZOWANYMI NA TERENIE POWIATU, WOJEWÓDZTWA.....	60

VII. OCZEKIWANE WSKAŹNIKI OSIĄGNIĘĆ PLANU ROZWOJU LOKALNEGO.....	70
a) Stan obecny	70
b) Planowane wskaźniki osiągnięć po wdrożeniu Planu Rozwoju Lokalnego za okres 2008 – 2015	71
VIII.PLAN FINANSOWY.....	73
IX. SYSTEM WDRAŻANIA PLANU	74
1. Wójt Gminy - instytucja zarządzająca Planem.....	75
2. Urząd Gminy - instytucja wdrażająca Plan	76
3. Zespół Monitorujący wdrażanie Planu	77
4. Rada Gminy	78
X. SPOSOBY MONITOROWANIA, OCENY I KOMUNIKACJI SPOŁECZNEJ PLANU	79
1. System monitorowania i oceny.....	79
2. Współpraca pomiędzy sektorem publicznym, prywatnym i organizacjami pozarządowymi.	80
3. Public relations Planu Rozwoju Lokalnego.....	82

SPIS WYKRESÓW

Wykres Nr 1	Liczba podmiotów gospodarczych w latach 2004-2007.....	26
Wykres Nr 2	Struktura osób bezrobotnych według wieku i płci.....	33
Wykres Nr 3	Struktura osób bezrobotnych według wykształcenia.....	34

SPIS TABEL

Tabela Nr 1	Liczba ludności w sołectwach na dzień 31.12.2007 r.....	8
Tabela Nr 2	Zestawienie powierzchni oraz użytków rolnych gminy Dziadowa Kłoda na dzień 31.12.2007 r.	8
Tabela Nr 3	Zestawienie długości sieci wodociągowej i liczby gospodarstw domowych w sołectwach korzystających z wodociągu grupowego Miłowice wg stanu na dzień 31.12.2007 r.	17
Tabela Nr 4	Zestawienie długości sieci wodociągowej i liczby gospodarstw domowych w sołectwach korzystających z wodociągu grupowego Dziadowa Kłoda wg stanu na dzień 31.12.2007 r.....	18
Tabela Nr 5	Średnioroczne zużycie wody w poszczególnych miejscowościach Gminy Dziadowa Kłoda.....	19
Tabela Nr 6	Liczba i powierzchnia gospodarstw gminy na dzień 31.12.2007 r.	27
Tabela Nr 7	Zestawienie podmiotów gospodarczych ze względu na rodzaj działalności w latach 2004 – 2007.	28
Tabela Nr 8	Struktura wiekowa ludności gminy wg stanu na dzień 31.12.2007 r.....	31
Tabela Nr 9	Liczba ludności w poszczególnych sołectwach gminy wg stanu na dzień 31.12.2007 r.....	31
Tabela Nr 10	Sytuacja na rynku pracy na tle gmin z powiatu oleśnickiego.	32
Tabela Nr 11	Struktura osób bezrobotnych wg wieku i płci.....	33
Tabela Nr 12	Struktura bezrobotnych ze względu na poziom wykształcenia.	34
Tabela Nr 13	Planowane zadania inwestycyjne w okresie 2008 – 2015.	52
Tabela Nr 14	Plan finansowy na lata 2008 – 2015 dla poszczególnych projektów.....	68

I. OBSZAR I CZAS REALIZACJI PLANU ROZWOJU LOKALNEGO.

Obszar realizacji Planu Rozwoju Lokalnego Gminy Dziadowa Kłoda obejmuje obszar wiejski gminy. Plan przygotowano w związku z ubieganiem się o środki z funduszy strukturalnych. Opracowywany dokument jest wymagany przy składaniu wniosków w ramach Regionalnego Programu Operacyjnego Województwa Dolnośląskiego na lata 2007- 2013.

W Planie Rozwoju Lokalnego uwzględniono czynniki polityki regionalnej oraz konieczność korelacji planu z innymi programami tj.:

- Narodową Strategią Spójności,
- Regionalnym Programem Operacyjnym Województwa Dolnośląskiego,
- Strategią Rozwoju Województwa Dolnośląskiego,
- Strategią zrównoważonego rozwoju Powiatu Oleśnickiego,

Dokument oparty został również na założeniach ujętych w Studium Uwarunkowań i Kierunków Zagospodarowania Przestrzennego Gminy Dziadowa Kłoda oraz wnioskach mieszkańców Gminy przekazywanych w trakcie konsultacji społecznych oraz podczas obrad Rady Gminy.

Niniejszy Plan Rozwoju Lokalnego jest jednym z programów gospodarczych gminy opracowywanych zgodnie z przepisami art. 18, ust.2, pkt 6. Ustawy o samorządzie gminnym (Dz.U. z 2001 r., Nr 142, poz. 1591). Jest to plan średniookresowy, który ma na celu zidentyfikowanie projektów inwestycyjnych z zakresu zadań własnych gminy. Przedstawia sytuację społeczno – ekonomiczną gminy, formułuje cele i opisuje strategie, zmierzające do osiągnięcia rozwoju społecznego. Plan szacuje również spodziewane efekty planowanych przedsięwzięć i wpływ na przebieg procesów rozwojowych, a także wskazuje kierunki zaangażowania środków funduszy strukturalnych i środków własnych gminy.

Niniejszy plan jest przewidziany na lata 2008-2015 i wskazuje on kierunki działań inwestycyjnych do roku 2015. Okres 2008 – 2015 obejmuje bieżącą kadencję władz samorządowych, ale jako dokument długoterminowy swoim zasięgiem obejmie także następną kadencję władz i będzie stanowić dla nich wskazówkę do działań.

Plan obejmuje lata członkostwa naszego kraju w Unii Europejskiej, w których gmina będzie mogła ubiegać się o uzyskanie dofinansowania z funduszy strukturalnych Unii, w tym w szczególności w ramach Regionalnego Programu Operacyjnego dla Województwa Dolnośląskiego na lata 2007 - 2013.

II. AKTUALNA SYTUACJA SPOŁECZNO-GOSPODARCZA W GMINIE.

1. Położenie, powierzchnia i ludność gminy.

Gmina Dziadowa Kłoda położona jest we wschodniej części województwa dolnośląskiego w powiecie oleśnickim i graniczy z następującymi gminami:

- od północy z gminą Syców – województwo dolnośląskie,
- od południa z gminami Wilków i Namysłów – województwo opolskie,
- od wschodu z gminą Perzów – województwo wielkopolskie
- od zachodu z gminami Oleśnica i Bierutów – województwo dolnośląskie.

W swoich granicach administracyjnych gmina Dziadowa Kłoda zajmuje obszar 10 514 ha = 105 km² i obejmuje 9 wsi sołectkich: Dziadowa Kłoda, Dalborowice, Dziadów Most, Gołębice, Gronowice, Lipka, Miłowice, Radzowice, Stradomia Dolna. Graficzna lokalizacja Gminy Dziadowa Kłoda przedstawiona została w załączniku Nr 1 do Planu Rozwoju Lokalnego.

Obszar gminy na dzień 31.12.2007 r. zamieszkiwało 4636 osób. Sołectwa o największej liczbie mieszkańców to Dziadowa Kłoda i Miłowice. Na terenie gminy nie występują mniejszości narodowe ani grupy etniczne. Liczba ludności na terenie poszczególnych sołectw przedstawia się następująco:

TABELA Nr 1

Liczba ludności w sołectwach na dzień 31.12.2007 r.

Lp.	Miejscowość	Liczba ludności
1.	Dziadowa Kłoda	1173
2.	Dalborowice	541
3.	Dziadów Most	254
4.	Gołębice	411
5.	Gronowice	260
6.	Lipka	417
7.	Miłowice	590
8.	Radzowice	471
9.	Stradomia Dolna	518
RAZEM:		4636

Źródło: Urząd Gminy w Dziadowej Kłodzie

TABELA Nr 2

Zestawienie powierzchni oraz użytków rolnych
Gminy Dziadowa Kłoda na dzień 31.12.2007 r.

Lp.	Rodzaj użytku	Tereny głównych wsi gminy									
		Dalborowice	Dziadowa Kłoda	Dziadów Most	Gołębice	Gronowice	Lipka	Miłowice	Radzowice	Stradomia Dolna	Gmina ogółem
		Powierzchnia gruntów wg rodzajów i sposobu ich zagospodarowania w hektarach									
1.	Użytki rolne (wiersz 2 + 3 + 4 + 10)	1132	835	620	707	584	806	1111	839	945	7579
2.	Grunty orne	1016	689	508	603	512	722	985	733	797	6565
3.	Łąki	98	105	82	82	54	45	74	78	72	690
4.	Pastwiska	17	39	29	21	18	39	51	27	74	315
5.	Użytki zielone (wiersz 3 + 4)	115	144	111	103	72	84	125	105	146	1005
6.	Grunty rolne zabudowane	29	32	16	20	11	20	31	22	28	209
7.	Lasy	116	465	422	0	222	107	4	202	617	2155
8.	Grunty zadrzewione i zakrzewione	10	4	6	1	2	1	4	1	7	36

Plan Rozwoju Lokalnego Gminy Dziadowa Kłoda

9.	Stawy	0	0	0	0	0	0	0	0	4	4
10.	Sady	1	2	1	1	0	0	1	1	2	9
11.	Użytki kopalne	1	2	0	0	0	0	1	0	0	4
12.	Tereny różne	0	0	0	0	0	0	0	0	0	0
13.	Nieuzytki	2	0	1	0	1	1	1	1	5	12
14.	Drogi	41	40	30	25	23	41	40	39	35	323
15.	Tereny kolejowe	0	6	7	11	0	0	0	4	0	28
16.	Tereny mieszkaniowe	0	10	0	1	0	0	1	0	4	16
17.	Inne tereny zabudowane	0	5	0	0	0	0	3	0	0	8
18.	Tereny przemysłowe	0	0	0	0	0	0	0	0	0	0
19.	Zurbanizowane tereny niezabudowane	1	4	0	0	0	1	0	0	1	7
20.	Tereny rekreacyjno-wypoczynkowe	2	1	0	1	0	1	1	0	1	7
21.	Wody powierzchniowe stojące, płynące i rowy	11	20	8	9	10	7	5	6	17	93
22.	Użytki ekologiczne	0	32	0	0	0	0	0	0	0	32
RAZEM:		1345	1456	1110	775	853	985	1202	1114	1664	10504

Źródło: Starostwo Powiatowe w Oleśnicy

2. Środowisko przyrodnicze.

Znaczna część gminy położona w obrębie Wysoczyzny Wieruszowskiej i Równiny Oleśnickiej posiada rzeźbę terenu zbliżoną w postaci wysoczyzn morenowych płaskich o niewielkich deniwelacjach terenu i mało urozmaiconej rzeźbie.

Niewielka część gminy położona w obrębie Wzgórz Twardogórskich charakteryzuje się młodą rzeźbą postglacjalną ze znacznymi deniwelacjami terenu. Wzniesienie nad poziom morza wynosi od 170 m w dolinach do 200 m w na wzniesieniach w rejonie na północ od Stradomi Dolnej. Różnice wysokości dochodzą do 30 m.

Najwyższy punkt na terenie gminy znajduje się po południowo- zachodniej stronie wsi Stradomia Dolna i posiada wysokość 206 m n.p.m.

Na podstawie dotychczasowych badań, rozpoznań surowców mineralnych takich jak: kruszywo naturalne, surowce ilaste, gliny morenowe, torfy, można stwierdzić, że gmina Dziadowa Kłoda jest uboga w tym zakresie.

Kruszywa naturalne piaski występują jedynie lokalnie w postaci płatów na glinie morenowej. Złoże piasków rozpoznano w rejonie Stradomi i Radzowic - Miłowic.

Surowce ilaste - ily jezierne występują w podłożu całego obszaru gminy. Wprawdzie cechy i jakość predysponują je do eksploatacji, jednak znaczna głębokość zalegania i glacitektoniczne zaburzenia sprawiają, że praktycznie eksploatacja taka jest ekonomicznie nieopłacalna.

Gliny morenowe - występują na znacznym obszarze gminy bezpośrednio pod warstwą gleby. Badania glin morenowych na obszarach przyległych wskazują, że mają one znaczące domieszki węglanu wapnia, żelaza i nie nadają się do produkcji wyrobów ceramicznych.

Torfy - stwierdzono w kilku miejscach w dolinie Widawy. Badania i obserwacje wykazały, że miąższość torfów nie przekracza 1,0 - 1,5 m. Są to torfy niskie, podtyp bagienny, gatunek turzycowy o małej miąższości i niskiej przydatności do eksploatacji.

Jak wynika z powyższego, na terenie gminy Dziadowa Kłoda nie występują większe zasoby surowców naturalnych przydatne do eksploatacji.

Gmina Dziadowa Kłoda jest położona w zlewni rzeki Widawy, w dorzeczu Odry. Teren gminy jest odwadniany głównie Widawą, która stanowi oś systemu hydrograficznego i przez drobne dopływy Widawy jak: Czarna Widawa, Jagodnik, Miłka i Osuch. Gmina z uwagi na swe położenie posiada dość znaczną ilość cieków stale i okresowo prowadzących wodę. Duża ilość drobnych cieków to głównie rowy melioracyjne drenujące tereny gminy i sąsiednie. W obniżeniach dolinnych występują okresowe podmokłości.

Stan czystości wód powierzchniowych na terenie gminy Dziadowa Kłoda został oceniony na podstawie wyników badań monitoringu prowadzonego przez Wojewódzki Inspektorat Ochrony Środowiska we Wrocławiu. W obrębie gminy monitorowana była rzeka Widawa w przekroju poniżej miejscowości Dziadowa Kłoda, na 82,5 km od ujścia rzeki. Od 2001 roku pomiary w tym punkcie zawieszono, dlatego analiza jakości wód rzeki Widawy objęła również wyniki badań z przekroju na wysokości miejscowości Zawada, powyżej miasta Namysłów oraz w przekroju poniżej miasta Bierutów.

Rzeka Widawa we wszystkich punktach pomiarowych prowadzi wody, które nie odpowiadają normom jakości. W przypadku wskaźników fizykochemicznych na ponadnormatywnym poziomie utrzymują się wartości substancji biogennych i azotu azotynowego, podwyższone są wartości azotanów i związków fosforu (II i III klasa). Pozostałe wskaźniki odpowiadają I i II klasie czystości. Stan sanitarny wody również nie odpowiada normom jakości, jedynie w 2001 r. w punktach: powyżej Namysłowa i poniżej Bierutowa odpowiadał III klasie.

Na terenach wysoczyzny morenowej pierwszy poziom wody gruntowej występuje najczęściej w piaskach leżących na glinie morenowej, lub w postaci sączeń w stropowej części glin morenowych. W obrębie dolin woda gruntowa stabilizuje się na głębokości do 0,5 m, często pod warstwą gleby.

Na terenie gminy Dziadowa Kłoda skałą macierzystą dla gleb były głównie utwory czwartorzędowe, w przewadze gliny morenowe, częściowo piaski.

Na wartość i przydatność rolniczą gleb ma w tym rejonie oprócz rodzaju skały macierzystej również rzeźba terenu, zwłaszcza w obrębie Wzgórz Twardogórskich, gdzie nachylenie skłónów wzniesień jest elementem niekorzystnie wpływającym na wiele cech gleb.

Gleby średnio ciężkie i średnie wytworzone z glin średnich, glin lekkich i glin lekkich pylastych, zajmują około 37% powierzchni gruntów ornych gminy. Występują one we wsiach: Gołębice, Miłowice i Lipka stanowiąc ok. 80% powierzchni w tych obrębach.

Plan Rozwoju Lokalnego Gminy Dziadowa Kłoda

Gleby lekkie wytworzone z piasków gliniastych zajmują ok. 46% powierzchni gruntów ornych gminy i występują najliczniej we wsiach: Radzowice, Stradomia Dolna i Gronowice, gdzie ich udział dochodzi do 80%.

Gleby bardzo lekkie wytworzone z piasków słabo gliniastych luźnych, stanowią ok. 17 % pow. gminy. Najwięcej tych gleb występuje we wsi Dziadowa Kłoda (ok.50% pow.) i we wsiach: Dziadów Most oraz Stradomia Dolna.

Użytki zielone zajmują zaledwie 14 % powierzchni użytków rolnych gminy. Najwięcej łąk i pastwisk występuje we wsiach: Dziadów Most 33%, Dziadowa Kłoda 21% i w pozostałych ok. 10 % pow. obrębów.

Lasy gminy Dziadowa Kłoda występujące na powierzchni ok. 20% w przewadze są lasami podległymi Okręgowemu Zarządowi Lasów Państwowych w Poznaniu. W większości należą do Nadleśnictwa Syców. Lasy te wchodzi w skład większego kompleksu zwanego "Lasami Rychtalskimi". Udział lasów prywatnych stanowi jedynie 10-15%.

Udział typów siedliskowych przedstawia się następująco:

- Bór suchy 6,9%
- Bór świeży 58,5%
- Bór wilgotny 6,0%
- Bór mieszany świeży 14,4%
- Bór mieszany wilgotny 6,3%
- Las mieszany świeży 4,2%
- Las świeży 1,0 %

Dominującym gatunkiem jest sosna 92,8%. W mniejszych ilościach występują:

- Olcha 4,5%
- Brzoza 2,5%.

Dominują mało żyzne siedliska, boru wilgotnego świeżego, mieszanego. Na skutek nasilenia się emisji przemysłowych znaczna część lasów gminy jest położona w I strefie uszkodzeń przemysłowych. W drzewostanach udział lasów w wieku do 40 lat jest stosunkowo niewielki. Lasy w tym wieku są wyłączone czasowo z użytkowania, penetracji turystycznej i zbieractwa. Na terenie lasów w obrębie gminy nie znajdują się urządzenia dla celów rekreacyjnych. Lasy gminy Dziadowa Kłoda są

zaliczone do klasy A zagrożenia pożarowego. Na terenie gminy zarejestrowany jest jeden pomnik przyrody - jest to aleja lipowa w Radzowicach. Część dróg posiada szpalery drzew zbudowane z topoli, akacji a także z udziałem lipy i dębu.

3. Turystyka.

Położone na terenie gminy liczne kompleksy leśne posiadają małe lecz widoczne cechy przydatności dla celów rekreacyjnych. Są one jednak prawie zupełnie pozbawione obiektów i urządzeń rekreacyjnych oraz obsługi turystycznej. W związku z tym nie ma tu zorganizowanych form turystyki wypoczynkowej. Ustalenia Studium byłego województwa kaliskiego nie przewidują na tym terenie rozwój funkcji rekreacyjnej i innych form turystyki i wypoczynku. Potencjalnym docelowym miejscem rozwoju funkcji rekreacyjnej w gminie mogą być tereny położone w bezpośrednim sąsiedztwie zbiornika retencyjnego "Długomost" o pow. ok. 120 ha na Widawie, między Gołębicami a Dalborowicami. W studium wskazano potencjalne tereny dla tzw. zorganizowanych ośrodków rekreacyjnych przy w/w planowanym zbiorniku, głównie w Dalborowicach. Poza tym istnieje również możliwość tzw. wypoczynku świątecznego na terenie Arboretum w Stradomi Dolnej.

Walory krajoznawcze i krajobrazowe terenów w sąsiedztwie kompleksów leśnych są zróżnicowane. Brak większych naturalnych akwenów wodnych nie licząc kilku małych stawów uzasadnia potrzebę wskazywania innych terenów dla potrzeb rekreacji letniej lub całorocznej.

Oprócz w/w walorów naturalnych, w gminie znajdują się interesujące zabytki architektoniczne o których mowa w części dot. ochrony zabytków.

Charakter istniejącej i planowanej ekstensywnej zabudowy - szczególnie na obrzeżach wsi umożliwi na większych działkach wykorzystywanie ich również dla celów rekreacyjnych. Możliwe jest również wykorzystywanie na ten cel istniejących peryferyjnych zagród.

W celu zapewnienia właściwej obsługi agroturystycznej konieczny staje się rozwój infrastruktury technicznej na terenie gminy.

4. Zagospodarowanie przestrzenne.

Gmina posiada Studium uwarunkowań i kierunków zagospodarowania przestrzennego (Uchwała Rady Gminy Dziadowa Kłoda Nr XIII/88/99 z dnia 15.XII.1999 r.) oraz miejscowy plan zagospodarowania przestrzennego wsi Dziadowa Kłoda (Uchwała Rady Gminy Dziadowa Kłoda Nr XXX/183/2001 z dnia 20.XII.2001 r. – Dziennik Urzędowy Województwa Dolnośląskiego Nr 14 poz. 387 z 2002 r.).

Gmina Dziadowa Kłoda jest gminą typowo rolniczą, pozbawioną przemysłu. Podobny charakter mają sąsiednie gminy. Z tego względu powietrze atmosferyczne nie jest skażone pyłami i dymami produkcyjnymi. Poważnym zanieczyszczeniem dla powietrza atmosferycznego są jednak kotłownie, zlokalizowane na terenie gminy. Wykorzystywane są one głównie do ogrzewania zakładów usługowych, rzemieślniczych oraz budownictwa mieszkaniowego. Często są opalane odpadami produkcyjnymi (sklejki itp.).

W celu ochrony wód i gruntów przed odpadami płynnymi i ściekami Gmina Dziadowa Kłoda oddała do użytku w roku 1999, zbiorczą sieć sanitarną w miejscowości Dziadowa Kłoda. Działania podejmowane przez gminę w zakresie ochrony środowiska będą miały na celu ochronę wód rzeki Widawa wraz z jej dopływami.

a) Komunikacja.

System komunikacji drogowej Gminy tworzą drogi powiatowe i gminne o następujących długościach:

- Drogi powiatowe - 46,37 km
- Drogi gminne - 49 km
- Drogi gospodarcze - 239 km

Układ dróg na terenie gminy jest czytelny i zapewnia pełną obsługę wszystkich jednostek osadniczych gminy. Przez całą gminę biegnie od pd. - zachodu na

Plan Rozwoju Lokalnego Gminy Dziadowa Kłoda

pn.- wschód droga Nr 1460 D, która zapewnia połączenie wszystkich jednostek osadniczych gminy poprzez drogi 1504 D, 1503 D i 521 z Oleśnicą jako siedzibą powiatu. Najważniejszą rolę pełni jednak droga 1499 D, która łączy całą gminą poprzez wsie Stradomia Dolna i Wierzchnia z drogą krajową Nr 8, stanowiąc jednocześnie najszybsze i bezpośrednie połączenie regionalne gminy z Oleśnicą, Wrocławiem oraz z Warszawą.

Równie korzystne a nawet nieco krótsze jest połączenie z drogą Nr 8 od strony Dziadowego Mostu i Jemielnej do Ligoty Polskiej - Poniatowic. Długość tej drogi licząc od Dziadowej Kłody do Oleśnicy wynosi 27 km. Prawie tej samej długości jest również dojazd do Oleśnicy drogą Nr 1460 D przez Wabienice. Pozostałe drogi zapewniają pełną obsługę gminy.

Droga Nr 1500 D relacji Syców- Dziadowa Kłoda- Namysłów, następnie przez Opole zabezpiecza dojazd do autostrady A-4.

W planie zadań do realizacji w 2008 r. została przyjęta budowa drogi dojazdowej do gruntów rolnych o nawierzchni asfaltowej w miejscowości Dziadowa Kłoda. Modernizacja dróg gminnych o nawierzchni asfaltowej zapewni szybszy rozwój gospodarczy.

W ramach zadań inwestycyjnych planowanych do realizacji według projektu budżetu powiatu oleśnickiego przewiduje się wykonanie przebudowy drogi Nr 1500 D od miejscowości Ślizów do granicy powiatu namysłowskiego.

Przez centralną część gminy do 1997 r. przebiegała linia kolejowa relacji Syców - Namysłów. W 1997 r. linia ta jednak została rozebrana, pozostał po niej jedynie nasyp. Fragmentem przy granicy pn. – zach. przebiega linia kolejowa relacji Oleśnica – Kępno wyłączona z ruchu od października 2002 r. z uwagi na zawieszenie przez PKP tego połączenia.

b) Telefonizacja.

Gmina Dziadowa Kłoda posiada sieć telekomunikacyjną w postaci linii kablowych doziemnych oraz kablowych w kanalizacji teletechnicznej. Przez teren gminy przebiegają również linie światłowodowe:

- od Stradomi Wierzchniej (droga Nr 8, linia światłowodowa Wrocław - Warszawa) do Dziadowej Kłody (centrala gminna),

– Dziadowa Kłoda – Dalborowice – Lipka – Bierutów

Na terenie gminy zainstalowana jest 1 nowa centrala telefoniczna w Dziadowej Kłodzie oraz tzw. reduktory łącz abonenckich we wsiach: Lipka, Dalborowice i Miłowice.

c) Elektryfikacja.

Na terenie gminy nie występuje źródło energii elektrycznej w postaci głównego punktu zasilania. Zasilanie w energię elektryczną z sieci państwowej odbywa się liniami napowietrznymi średnich napięć 20 kV z GPZ 110 kV/20 kV Syców lub Syców - Komorów. Wszystkie miejscowości na terenie gminy są zelektryfikowane. Przesyłanie energii elektrycznej odbiorcom odbywa się liniami niskich napięć napowietrznymi lub kablowymi poprzez stacje transformatorowe 20 kV/0,4 kV, z których większość stanowią stacje słupowe w wykonaniu napowietrznym.

Na terenie gminy zlokalizowanych jest 48 stacji transformatorowych (33 stacji słupowych i 15 stacji wewnętrznych). W zakresie linii napowietrznych wysokiego napięcia 110 kV zrealizowana została budowa tranzytowej linii relacji GPZ Syców - GPZ Oleśnica.

Według oceny Rejonowego Zakładu Energetycznego w Kępnie stan techniczny sieci średniego napięcia jest dobry, natomiast w celu poprawy istniejących warunków napięciowych niezbędna jest budowa nowych stacji transformatorowych oraz remont i modernizacja istniejącej sieci niskiego napięcia.

d) Zaopatrzenie w wodę.

Wszystkie wsie znajdujące się w obrębie gminy Dziadowa Kłoda są zwodociągowane- pozostały do zwodociągowania jedynie przysiółki Szklarka w Dziadowej Kłodzie i Nowiec w Dalborowicach. Długość sieci wodociągowej na terenie gminy wynosi 70,09 km.

Występują 2 ujęcia wody w miejscowościach:

- Miłowice - woda podlega obróbce poprzez odmanganianie i odżelazianie,
- Dziadowa Kłoda - woda podlega obróbce poprzez odżelazianie.

Zaopatrzenie w wodę poszczególnych miejscowości odbywa się z 2 wodociągów grupowych w następującym układzie zatwierdzonych zasobów:

– **wodociąg grupowy Miłowice**

Obejmuje swoim zasięgiem wsie: Miłowice, Gołębice, Lipka, Dziadów Most, Dalborowice. Ujęcie (1 studnia czwartorzędowa o gł. 28 m) o zatwierdzonych zasobach eksploatacyjnych w kat. „B” $Q = 43,0 \text{ m}^3/\text{h}$ (dec. Osgw 6210/23/98 z 10.06.1998 r.) zlokalizowane jest na gruntach wsi Gołębice, tuż przy granicy obrębu z Miłowicami, (działka nr 9/1) i posiada wyznaczoną bezpośrednią i pośrednią strefę ochrony sanitarnej. Hydrofornia oraz zbiornik wyrównawczy o pojemności 200 m^3 położony jest na gruntach wsi Miłowice na dz.60/1 . Z uwagi na dobrą jakość woda nie wymaga uzdatniania - okresowa dezynfekcja prowadzona jest przez administratora wodociągu .

Aktualne zużycie wody wynosi średnio $Q = 250 \text{ m}^3/\text{d}$. W ramach wodociągu grupowego do sieci podłączona jest niżej wymieniona liczba gospodarstw domowych.

TABELA Nr 3

**Zestawienie długości sieci wodociągowej i liczby gospodarstw domowych
w sołectwach korzystających z wodociągu grupowego Miłowice
wg stanu na dzień 31.12.2007 r.**

Lp.	Nazwa wsi	Długość sieci [km]	Liczba gospodarstw domowych
1.	Miłowice	7,4	101
2.	Lipka	5,6	56
3.	Gołębice	4,8	66

Plan Rozwoju Lokalnego Gminy Dziadowa Kłoda

4.	Dziadów Most	4,6	42
5.	Dalborowice	13,4	79
Razem:		35,8	344

Źródło: Urząd Gminy w Dziadowej Kłodzie

- wodociąg grupowy Dziadowa Kłoda

Obejmuje swoim zasięgiem wsie: Dziadowa Kłoda, Gronowice, Radzowice, Stradomia Dolna. Ujęcie (1 studnia czwartorzędowe o gł. 25 m) i o zatwierdzonych zasobach eksploatacyjnych w kat. „B” $Q = 30 \text{ m}^3/\text{h}$ (dec. Osgw 6210/69/93 z 28.11.1993 r. oraz Osgw 6210/22/98 z 9.06.1998 r.) zlokalizowane jest na gruntach wsi Dziadowa Kłoda (działka nr 511/1) i posiada wyznaczoną bezpośrednią i pośrednią strefę ochrony sanitarnej. Na terenie ujęcia znajduje się hydrofornia oraz dwa zbiorniki wyrównawcze, stalowe o pojemności 100 m³ każdy. Z uwagi na dobrą jakość wody, nie wymaga ona uzdatniania, dezynfekcja prowadzona jest okresowo przez administratora wodociągu .

Aktualne zużycie wody wynosi średnio $Q = 220 \text{ m}^3/\text{d}$. W ramach wodociągu grupowego do sieci podłączona jest niżej wymieniona liczba gospodarstw domowych.

TABELA Nr 4

Zestawienie długości sieci wodociągowej i liczby gospodarstw domowych w sołectwach korzystających z wodociągu grupowego Dziadowa Kłoda wg stanu na dzień 31.12.2007 r.

Lp.	Nazwa wsi	Długość sieci [km]	Liczba gospodarstw domowych
1.	Dziadowa Kłoda	12,2	229
2.	Gronowice	2,7	39
3.	Stradomia Dolna	9,7	91
4.	Radzowice	10,5	83
Razem:		35,1	442

Źródło: Urząd Gminy w Dziadowej Kłodzie

Średnioroczne zużycie wody w poszczególnych miejscowościach Gminy Dziadowa Kłoda przedstawia się następująco:

TABELA Nr 5
Średnioroczne zużycie wody w poszczególnych miejscowościach
Gminy Dziadowa Kłoda

Lp.	Miejscowość	Zużycie wody w tys. m ³ /rok	
		Ogółem	w tym do celów gosp. domowych
1.	Dziadowa Kłoda	35459,80 m ³	27922,20 m ³
2.	Dalborowice	16109,00 m ³	10688,00 m ³
3.	Dziadów Most	5796,00 m ³	5552,00 m ³
4.	Gołębice	7685,00 m ³	7675,00 m ³
5.	Gronowice	5529,00 m ³	5529,00 m ³
6.	Lipka	12946,00 m ³	8688,00 m ³
7.	Miłowice	19694,00 m ³	19044,00 m ³
8.	Radzowice	15498,00 m ³	15347,00 m ³
9.	Stradomia Dolna	12865,00 m ³	11674,00 m ³
RAZEM:		131581,80 m³	112119,20 m³

Źródło: Urząd Gminy w Dziadowej Kłodzie

Ponieważ wszystkie wsie znajdujące się w obrębie gminy są zwodociągowane, planuje się jedynie rozbudowę istniejących systemów wodociągowych na obszarach planowanej zabudowy. Planuje się wykonanie dodatkowego odwiertu studni głębinowej w miejscowości Gołębice na działce stanowiącej własność gminy Dziadowa Kłoda. Odwiert ten zabezpieczy bezawaryjną dostawę wody dla mieszkańców całej gminy.

Władze Gminy widzą perspektywę rozwoju gminy w planowanej budowie przez Samorząd Województwa Dolnośląskiego zbiornika wodnego „DŁUGOMOST” na rzece Widawie w miejscowości Dalborowice o powierzchni ok. 120 ha.

e) Oczyszczanie ścieków i kanalizacja sanitarna.

Na terenie gminy od kilkunastu lat (od 1984 r.) działa jedna Oczyszczalnia Ścieków. Jest to oczyszczalnia typu BIOBLOK o przepustowości 900 m³/d, (3x300). Znajduje się ona na działce Nr 739 w Dziadowej Kłodzie.

W skład urządzeń oczyszczalni wchodzi: krata płaska, przepompownia pierwszego stopnia, zbiornik wyrównawczy o objętości 21,8 m³ z silosem osadów i kratą ręczną, cztery piaskowniki z dwoma zbiornikami osadów , studnia zbiorcza i przepompownia drugiego stopnia , zblokowana oczyszczalnia BIOBLOK Mu-300 o trzech ciągach technologicznych z komorami napowietrzania, 8 poletek osadowych, wylot ścieków do rowu H i następnie do Widawy. Aktualnie z istniejących trzech BIOBLOKÓW (po 300 m³ każdy), po zamknięciu Przetwórni Owocowo – Warzywnej w Dziadowej Kłodzie, pracuje 1 BIOBLOK o przepustowości 300 m³, który przyjmuje ścieki tylko z miejscowości Dziadowa Kłoda. Odbiornikiem ścieków oczyszczonych jest rów melioracyjny "H", który wpływa do rzeki Widawy. Oczyszczalnia ta z biegiem lat coraz bardziej wykorzystywana jest dla potrzeb komunalnych.

Aktualnie systemem kanalizacji sanitarnej na terenie gminy objęta jest tylko miejscowość Dziadowa Kłoda. Łączna długość sieci kanalizacji sanitarnej wynosi 15,192 km, w tym:

- 12,6 km kanałów grawitacyjnych,
- 2,592 km kanałów tłocznych.

Ponadto infrastrukturę stanowi 6 przepompowni strefowych oraz 228 szt. przyłączy sanitarnych, o łącznej długości 2,8 km. Ścieki bytowe od 1020 mieszkańców (95% ogólnej liczby mieszkańców miejscowości) odprowadzane są do oczyszczalni ścieków w Dziadowej Kłodzie. Ponadto Spółdzielnia Mieszkaniowa „Stradomianka” wybudowała kolektory sanitarne oraz zakładowe oczyszczalnie ścieków dla mieszkańców budynków wielorodzinnych w Stradomi Dolnej, Dalborowicach i Lipce.

Pozostałe miejscowości z terenu gminy Dziadowa Kłoda nie objęte są zbiorowym systemem odprowadzania i oczyszczania ścieków. Najczęściej stosowanymi urządzeniami do usuwania ścieków bytowo-gospodarczych są suche

ustępy, bezodpływowe osadniki gnilne okresowo opróżniane (o różnym stanie technicznym i różnych warunkach eksploatacyjnych) oraz osadniki wykonane jako doły chłonne. Często są również przypadki odprowadzania ścieków bytowo - gospodarczych bezpośrednio do rowów przydrożnych i melioracyjnych.

Brak kanalizacji sanitarnej powoduje znaczne zanieczyszczenie środowiska oraz obniża standard życia mieszkańców.

Z uwagi na to, że oczyszczalnia w Dziadowej Kłodzie pracuje na przestarzałych urządzeniach wymagana jest jej modernizacja.

Z analizy wynika, że modernizacja winna obejmować:

1. Stopień biologiczny:

- wymiana systemu napowietrzania,
- dobudowanie instalacji chemicznej dozującej związku biogenne oraz instalacji do interwencyjnego strącania fosforanów,
- wymiana pomp recyrkulacji zewnętrznej,
- adaptacja pierwszych komór BIOBLOKÓW MU-300 na komory denitryfikacji poprzez zamontowanie mieszadeł,

2. Gospodarka osadowa:

- zamontowanie instalacji do odwadniania osadów wraz z oprzyrządowaniem.

3. Zautomatyzowanie pracy urządzeń oczyszczalni w oparciu o komputer zakładowy.

Aby zapewnić dalszy rozwój gminy niezbędne jest zaplanowanie prac z zakresu gospodarki komunalnej. Plan powinien uwzględniać rozbudowę kanalizacji sanitarnej oraz budowę przydomowych oczyszczalni ścieków oraz budowę nowej, wyposażonej w nowoczesny sprzęt oczyszczalni ścieków.

f) Kanalizacja deszczowa.

W miejscowości Dziadowa Kłoda wzdłuż dróg powiatowych istnieje fragmentarycznie kanalizacja deszczowa \varnothing 500 o długości 2,3 km zakończona osadnikiem piasku.

Brak odpływu wody deszczowej powoduje znaczne uszkodzenia dróg i wymusza konieczność częstych napraw. Ze względu jednak na ograniczoność

środków budżetowych, rozbudowę sieci kanalizacji deszczowej przewiduje się po 2013 roku.

g) Usuwanie odpadów stałych.

W poszczególnych gospodarstwach domowych odpady stałe gromadzone są w kubłach 110 l. Usuwaniem odpadów stałych zajmuje się Sycowska Gospodarka Komunalna na podstawie umów zawartych z mieszkańcami. Większe jednostki, budynki zbiorowego zamieszkiwania gromadzą odpady stałe w kontenerach.

Stałe odpady komunalne z terenu gminy składowane są na wysypisku śmieci w miejscowości Stradomia Dolna. Składowisko to o powierzchni 1,24 ha zostało wybudowane (oddane do eksploatacji) w 1988 r. Obecnie wypełnione jest w 86%. W związku z powyższym koniecznym staje się jego rekultywacja. Składowisko nie jest wyposażone w system odgazowania. Prowadzony jest na tym składowisku monitoring odpadów oraz wód podziemnych. Składowisko nie posiada wagi i nie pracuje na nim kompaktor (okresowo spychacz wyrównuje teren składowiska). Łączna ilość zdeponowanych na tym składowisku odpadów wynosi ok. 32 tys. m³, z tego w 2007 roku złożono na nim 134 tony odpadów. Aktualna sytuacja stwarza więc ogromne zagrożenie dla środowiska naturalnego i niezbędne jest podjęcie działań w kierunku rekultywacji tego wysypiska, a także prac związanych z powstaniem nowego, nowoczesnego miejsca składowania śmieci.

Podstawowymi aktami prawnymi jakie gmina wykorzystuje w kreowaniu na swoim terenie polityki związanej z gospodarką odpadami są:

- Ustawa z dnia 13 marca 1996 r. o utrzymaniu czystości i porządku w gminach (Dz. U. Nr 132 z 1996 r.) wraz z późniejszymi zmianami;
- Ustawa z 27 marca 2003 r. o planowaniu i zagospodarowaniu przestrzennym (Dz. U. Nr 80, poz. 717 z 2003 r.);
- Ustawa z dnia 27 kwietnia 2001 r. – Prawo ochrony środowiska (Dz. U. Nr 62, poz. 627 z 2001 r.) z późniejszymi zmianami;
- Ustawa z dnia 27 kwietnia 2001 r. o odpadach (Dz. U. Nr 62, poz. 628 z 2001 r.) z późniejszymi zmianami).

Plan Rozwoju Lokalnego Gminy Dziadowa Kłoda

Opracowany jest Gminny Program Ochrony Środowiska i Gospodarki Odpadami. Plan zawiera zagadnienia i rozwiązania prawidłowego gospodarowania odpadami.

Podstawowymi, długoterminowymi celami w gospodarce odpadami na terenie gminy Dziadowa Kłoda są:

- zapobieganie powstawaniu odpadów,
- ograniczenie ich ilości,
- ograniczenie negatywnego skutku ich oddziaływania,
- zmiana istniejącego sposobu postępowania z odpadami.

Zgodnie z Planem Gospodarki Odpadami dla Gminy Dziadowa Kłoda przewiduje się kontynuację następujących działań:

- wprowadzenie segregacji,
- zmniejszenie ilości odpadów,
- organizacja zbiornic odpadów,
- zakup urządzeń do prawidłowego funkcjonowania składowiska,
- modernizacje organizacyjne i techniczne istniejących instalacji do unieszkodliwiania odpadów,
- zakup urządzeń do prawidłowego funkcjonowania systemu gospodarowania odpadami,
- budowa nowych instalacji do unieszkodliwiania odpadów.

h) Ciepłownictwo.

Z uwagi na brak centralnych urządzeń zaopatrujących mieszkańców w ciepło, gmina Dziadowa Kłoda posiada system gospodarki cieplnej rozproszony. W poszczególnych miejscowościach znajdują się jedynie lokalne (zakładowe) kotłownie, głównie na opał stały. Mieszkańcy gminy korzystają w przeważającej większości z indywidualnych źródeł ciepła, znajdujących się w poszczególnych gospodarstwach domowych (ogrzewanie piecowe lub etażowe co) opalanych węglem i koksem.

Budynki użyteczności publicznej tj.: Gimnazjum w Dziadowej Kłodzie, Zespół Szkół w Dziadowej Kłodzie, Zespół Szkolno – Przedszkolny w Miłowicach, budynek 12 rodzinny Spółdzielni Lokatorsko - Własnościowej w Dziadowej Kłodzie posiadają kotłownie opalane olejem opałowym. Gminna Biblioteka Publiczna w Dziadowej Kłodzie oraz jej filia w Lipce posiadają ogrzewanie elektryczne.

i) Stan obiektów dziedzictwa kulturowego.

Wśród wielu miejscowości położonych na terenie gminy Dziadowa Kłoda, kilka posiada zabytki świadczące o bogatej przeszłości historycznej. Ważniejsze zabytki na terenie gminy to:

- Kościół poewangelicki w Miłowicach, obecnie parafialny p.w. św. Antoniego, wpisany do rejestru zabytków pod numerem 85, decyzją z dnia 2 grudnia 1964 r.
- Pałac i park w Dalborowicach wpisany do rejestru zabytków pod numerem 658 decyzją z dnia 14. XII 1992 r.
- Kościół filialny p.w. św. Trójcy w Radzowicach wpisany do rejestru zabytków pod numerem 117 decyzją z dnia 15. 04. 1966 r.
- Kościół w Dziadowej Kłodzie,
- Kościół w Gołębicach,
- Zespół pałacowo - parkowy w Stradomi Nowej.

Oprócz w/w obiektów na terenie gminy występują również zespoły podworskie, folwarki, zagrody ujęte w konserwatorskim spisie zabytków architektury i budownictwa. Wymienione obiekty nie stanowią dostatecznej bazy do rozwoju turystyki na dużą skalę, mogą jednak mieć pozytywny wpływ na rozwój poszczególnych gospodarstw agroturystycznych.

5. Gospodarka w gminie.

1. Główni pracodawcy.

Gmina Dziadowa Kłoda jest gminą typowo rolniczą, dlatego charakterystyczne jest to, iż od kilku lat występuje tendencja odejścia od rolnictwa wobec niskiej dochodowości produkcji rolnej, na rzecz powstawania nowych podmiotów gospodarczych.

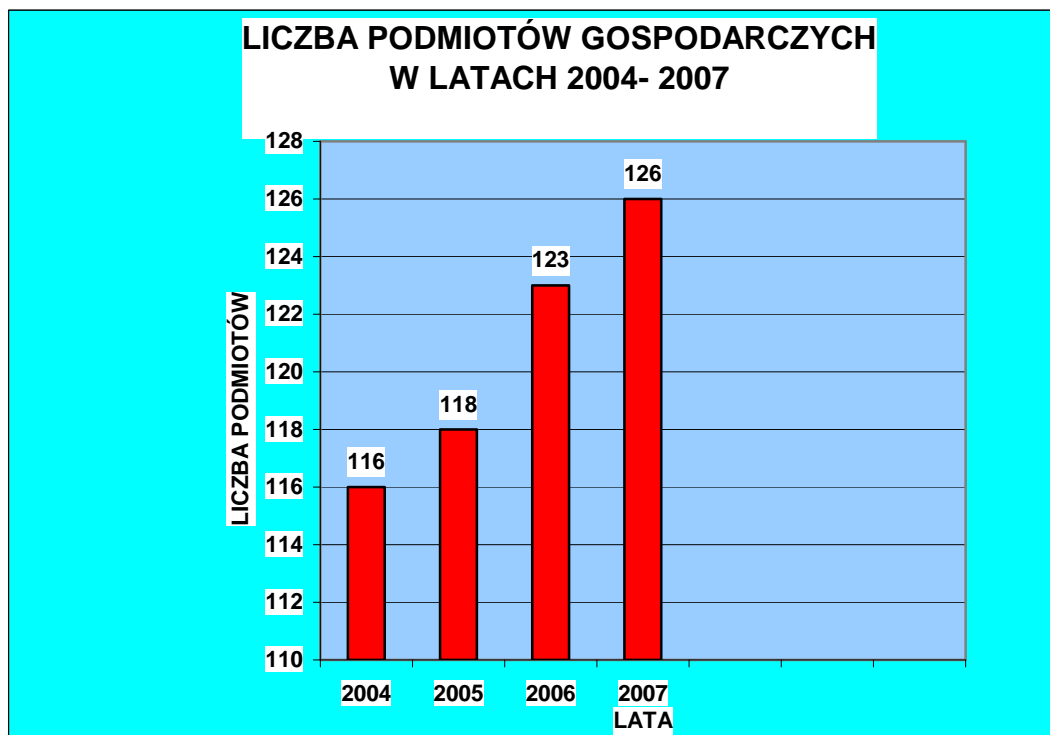
Nieliczne i niewielkie zakłady przemysłowe i rzemiosła produkcyjnego gminy znajdują się głównie w Dziadowej Kłodzie. Najważniejsze z nich to:

- Fabryka Obuwia PHP "GEMMA - AGRO" w Dziadowej Kłodzie,
- Piekarnia w Dziadowej Kłodzie,
- Baza Gospodarstwa Rolnego w Lipce,
- Baza P.P.H.U. "PLON" w Dziadowej Kłodzie,
- Pasze i Koncentraty "CENTRAL SOJA" w Dziadowej Kłodzie,
- Baza Gospodarstwa Rolnego "NIWA" w Dalborowicach,
- Agro- Efekt O/ w Stradomi Dolnej
- Zakład Meblowy „GAŁA – MEBLE” w Dziadowej Kłodzie,
- Skład Ogólnorolny Ambroży Krzysztof – filia w Dziadowej Kłodzie,
- Przedsiębiorstwo Handlowo – Usługowo – Transportowe – Wąż Bogdan w Dziadowej Kłodzie,
- Przedsiębiorstwo Wielobranżowe „PRIMUS” w Dziadowej Kłodzie,
- Bank Spółdzielczy w Oleśnicy – Oddział w Dziadowej Kłodzie,
- Administracja publiczna,
- Placówki oświatowe.

Poza tymi zakładami jest kilkanaście zakładów rzemieślniczych różnych branż, które mają charakter usługowy. Na przestrzeni lat liczba podmiotów gospodarczych powoli, ale systematycznie wzrastała, od 116 w 2004 r. do 126 w 2007 r. Sytuację tą ilustruje poniższy wykres.

Wykres Nr 1

Liczba podmiotów gospodarczych w latach 2004-2007.



Wobec szybkich zmian nie sposób przewidzieć dalszy ich rozwój. Z racji podanych wcześniej walorów i ustalonej funkcji wiodącej gminy - jako rolniczej, zakłada się, że właściwym kierunkiem rozwoju przemysłu winno być przetwórstwo rolne. Wobec małej dochodowości rolnictwa gmina usilnie zabiega o dalsze umocnienie się i rozwój zakładów przemysłowych i rzemieślniczych bo może to wpłynąć na rozwój innych gałęzi gospodarki i przemysłu, oraz zniwelować stopień bezrobocia a także zwiększyć dochody gminy.

2. Struktura podstawowych branż – trendy.

Wiodącą funkcją gminy pozostaje rolnictwo, pomimo że walory produkcyjne przestrzeni rolniczej gminy ocenić można co najwyżej mniej jako przeciętne. Użytki rolne obejmują 74,2% ogólnej powierzchni gminy. Dominują grunty orne – 85,3% przestrzeni rolniczej. W kierunkach produkcji najważniejsze znaczenie ma uprawa roślin z pewnym udziałem hodowli. W strukturze własnościowej

zdecydowanie przeważają gospodarstwa indywidualne, do których należy 87,5% areалу przestrzeni rolniczej. Tylko około 9% ogólnej liczby indywidualnych gospodarstw posiada więcej niż 20 ha użytków rolnych. Pozostałe to gospodarstwa małoobszarowe i niskotowarowe. Znaczną część działek rolnych o powierzchni do 1,0 ha użytkują osoby nie będące rolnikami.

TABELA Nr 6

Liczba i powierzchnia gospodarstw gminy na dzień 31.12.2007 r.

Powierzchnia gospodarstw w ha	Liczba gospodarstw	%
Do 5	278	43,44
5 – 10	132	20,63
10 – 20	157	24,53
20 – 50	58	9,06
Powyżej 50	15	2,34
RAZEM:	640	100

Źródło: Urząd Gminy w Dziadowej Kłodzie

Aktualnie w rolnictwie zatrudnionych jest 661 osób czynnych zawodowo, pozostała ludność utrzymuje się z innych gałęzi gospodarki narodowej.

Pod względem atrakcyjności inwestycyjnej gmina Dziadowa Kłoda zalicza się do V (czyli „prawie najslabszej”) grupy. Wpływ na to ma przede wszystkim niski wskaźnik liczby zarejestrowanych podmiotów gospodarczych na 1000 mieszkańców. Na dzień 31.12.2007 r. na terenie gminy Dziadowa Kłoda było zarejestrowanych 126 podmiotów gospodarczych, tj. 37 podmiotów /1000 mieszkańców.

W strukturze branżowej dominują usługi, na drugim miejscu znajduje się handel a następnie produkcja.

TABELA Nr 7

Zestawienie podmiotów gospodarczych
ze względu na rodzaj działalności w latach 2004 – 2007.

Lp.	Wyszczególnienie rodzaju działalności	Stan na 31.12.2004 r.	Stan na 31.12.2005 r.	Stan na 31.12.2006 r.	Stan na 31.12.2007 r.
1.	Produkcja wyrobów gotowych	7	7	7	7
2.	Usługi przemysłowe	-	-	-	-
3.	Produkcja usługowa i usługi produkcyjne	1	1	1	1
4.	Produkcja handlowa	1	1	1	1
5.	Budownictwo	22	22	22	22
6.	Transport	18	18	18	18
7.	Handel	29	29	30	31
8.	Gastronomia	6	6	6	6
9.	Pozostałe usługi materialne	5	5	7	7
10.	Usługi niematerialne	20	22	22	24
11.	Produkcyjno usługowo handlowe	7	7	9	9
RAZEM:		116	118	123	126

Źródło: Urząd Gminy w Dziadowej Kłodzie

Tendencje rozwojowe:▪ **w rolnictwie:**

- produkcja mleka,
- produkcja roślinna.

▪ **w działalności produkcyjnej:**

- rozwój drobnego, nieuciążliwego przemysłu (po byłych SKR i Spółdzielniach Produkcyjnych, Przetwórni Owocowo – Warzywnej w Dziadowej Kłodzie, Hurtowni Materiałów Budowlanych „RYZALIT” w Dziadowej Kłodzie.

▪ **w usługach:**

- rozwój przemysłu rolno – spożywczego

Gmina Dziadowa Kłoda posiada atrakcyjne tereny mieszkaniowe i usługowe. Aktualnie obserwowane są ogólne tendencje migracyjne polegające na poszukiwaniu, jako miejsca osadnictwa, terenów atrakcyjnych krajobrazowo, klimatycznie i przyrodniczo, oddalonych od centrów miast oraz odejście przez indywidualnych inwestorów od tzw. „wielkiej płyty” i budowę domów jednorodzinnych. Takiemu trendowi sprzyja prowadzony od wielu lat na terenie gminy Dziadowa Kłoda proces wyrównywania różnic infrastrukturalnych tj. budowa wodociągów, kanalizacji, sieci telefonicznych. Takie uwarunkowania są powodem, dla którego atrakcyjność gminy wzrasta i zaczyna się wzmacniać aktywność polegająca na tworzeniu niewielkich przedsiębiorstw, położonych w niedalekiej odległości od miast, ale prowadzących swoją działalność na terenach wiejskich.

3. **Zatrudnienie w poszczególnych sektorach – struktura, trendy.**

Gmina Dziadowa Kłoda charakteryzuje się silną dominacją sektora rolnego w strukturze zatrudnienia, gdyż jest gminą typowo rolniczą. W rolnictwie zatrudnionych jest 661 osób czynnych zawodowo.

Największy odsetek ludności utrzymującej się z własnego gospodarstwa rolnego jest we wsiach Miłowice (46,0% mieszkańców) i Radzowice (49,4% mieszkańców). Odsetek ludności utrzymującej się z własnego gospodarstwa rolnego jest najmniejszy w Dziadowej Kłodzie (5,2% mieszkańców) i Stradomi Dolnej (9,9% mieszkańców). Miejscowości te są siedzibami firm, które w dużym stopniu przyczyniają się do odejścia ludności z produkcji rolnej. Ponadto w ostatnim czasie można zaobserwować, że bardzo znaczna część ludzi młodych

wyjeżdża do pracy poza granicami naszego państwa, co również ma wpływ na strukturę zatrudnienia w gminie.

Największy odsetek ludności rolniczej (pracującej głównie we własnym gospodarstwie rolnym) w przedziale wiekowym 18-40 lat jest we wsiach Miłowice (31,0%), Radzowice (31,9%), Lipka (39,1%). W przedziale wiekowym 41-55 lat odsetek ten największy jest we wsi Gronowice gdzie wynosi on 76,3%, natomiast w przedziale 56-65 lat wyróżniającą się wsią są Gołębice (50,0%).

Jedynie około 4 % firm zatrudnia ponad 10 pracowników. Należą do nich głównie firmy z branży stolarskiej, obuwniczej i administracji publicznej.

4. Identyfikacja problemów.

Gmina Dziadowa Kłoda jest gminą typowo rolniczą charakteryzującą się niską jakością gleb w związku z tym pojawiają się problemy wynikające ze spadającej opłacalności produkcji rolnej. Stwarza to konieczność poszukiwania alternatywnych form zatrudnienia, i w konsekwencji prowadzi do ubożenia społeczeństwa. Perspektywa konkurencji na rynku unijnym stwarza dodatkowo obawę o funkcjonowanie niewielkich gospodarstw rolnych. Rodzi to potrzebę tworzenia nowych miejsc pracy w innych branżach gospodarki. Na terenie gminy Dziadowa Kłoda istniejące podmioty gospodarcze zatrudniają niewielką liczbę osób. Natomiast większych firm jest kilka i skupione są one praktycznie tylko wokół branży stolarskiej i obuwniczej. W przypadku pojawienia się gorszej koniunktury na rynku meblowym istnieje niebezpieczeństwo nagłego wzrostu bezrobocia.

6. Sfera społeczna.

1. Sytuacja demograficzna i społeczna.

Gminę Dziadowa Kłoda na dzień 31.12.2007 r. zamieszkiwało 4636 mieszkańców. Sołectwa o największej liczbie mieszkańców to Dziadowa Kłoda i Miłowice.

TABELA Nr 8

Struktura wiekowa ludności Gminy wg stanu na dzień 31.12.2007r.

Lp.	Przedział wiekowy	Liczba ludności	Procent ogółu ludności
1.	0 – 18	1143	24,66%
2.	19 – 65	2968	64,02%
3.	Powyżej 65	525	11,32%

Źródło: Urząd Gminy w Dziadowej Kłodzie

W ogólnej liczbie mieszkańców powyżej 18 roku życia 50,47 % stanowią mężczyźni, natomiast 49,53% kobiety.

Liczba ludności w poszczególnych sołectwach przedstawia się następująco:

TABELA Nr 9

Liczba ludności w poszczególnych sołectwach gminy Dziadowa Kłoda wg stanu na dzień 31.12.2007r.

MIEJSCOWOŚĆ	LICZBA LUDNOŚCI
DALBOROWICE	541
DZIADOWA KŁODA	1174
DZIADÓW MOST	254
GOŁĘBICE	411
GRONOWICE	260
LIPKA	417

Plan Rozwoju Lokalnego Gminy Dziadowa Kłoda

MIŁOWICE	590
RADZOWICE	471
STRADOMIA DOLNA	518
RAZEM	4636

Źródło: Urząd Gminy w Dziadowej Kłodzie

2. Poziom bezrobocie.

Sytuacja na rynku pracy w gminie charakteryzuje się stopą bezrobocia wynoszącą na 31.12.2007 r. 11,4 %. Według danych PUP w Oleśnicy w grudniu 2007 r. zarejestrowanych było 183 bezrobotnych. Na tle innych gmin z powiatu oleśnickiego sytuacja ta przedstawia się następująco:

TABELA Nr 10

Sytuacja na rynku pracy na tle gmin z powiatu oleśnickiego wg stanu na dzień 31.12.2007r.

Miasto/Gmina	Liczba bezrobotnych			Pobierający zasiłki i świadczenia przedemerytalne		
		+/- od początku roku	Bez prawa do zasiłku	+/- od początku roku	+/- od początku roku	
Oleśnica miejska	1246	-670	1084	-566	83	-15
Bierutów	563	-195	505	-186	15	0
Dobroszyce	223	-140	203	-122	6	-5
Dziadowa Kłoda	183	-94	158	-84	7	-3
Międzybórz	203	-69	185	-52	6	-1
Oleśnica wiejska	518	-198	455	-159	33	+2
Syców	661	-303	581	-252	29	-2
Twardogóra	471	-280	402	-247	41	+4
OGÓŁEM:	4068	-1949	3573	-1668	215	-20

Źródło: PUP w Oleśnicy

Struktura osób bezrobotnych wg wieku i płci w gminie Dziadowa Kłoda przedstawia się następująco:

TABELA Nr 12

Struktura osób bezrobotnych wg wieku i płci wg stanu na dzień 31.12.2007r.

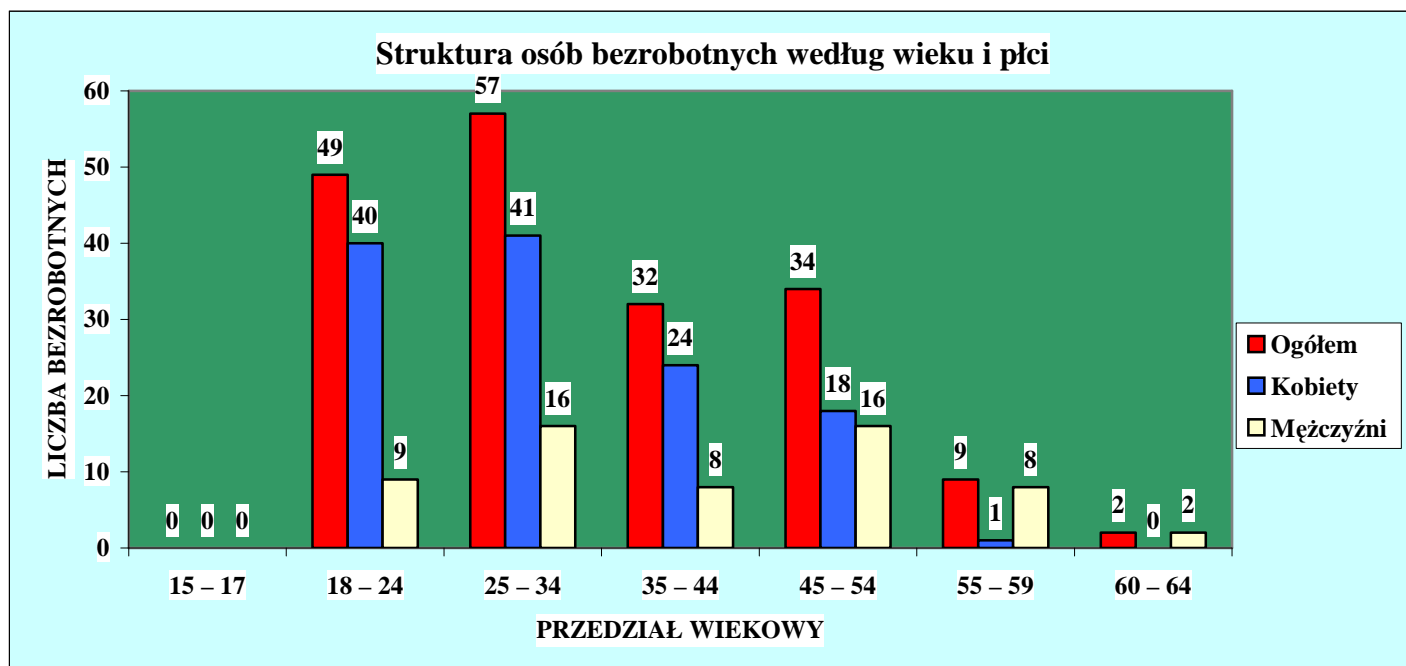
Przedział wieku	Mężczyźni	Kobiety	Ogółem
15 – 17	0	0	0
18 – 24	9	40	49
25 – 34	16	41	57
35 – 44	8	24	32
45 – 54	16	18	34
55 – 59	8	1	9
60 – 64	2	0	2
RAZEM:	59	124	183

Źródło: PUP w Oleśnicy

W ogólnej liczbie osób pozostających bez pracy na koniec grudnia 2007 r. kobiety stanowiły 67,76 %. Przy czym zauważyć należy, iż najbardziej liczebną grupę tych osób stanowią kobiety pomiędzy 25 a 34 rokiem życia.

Wykres Nr 2

Struktura osób bezrobotnych według wieku i płci



Poniżej przedstawiono charakterystykę osób pozostających bez pracy w zależności od wykształcenia, stażu pracy i okresu pozostawania bez pracy:

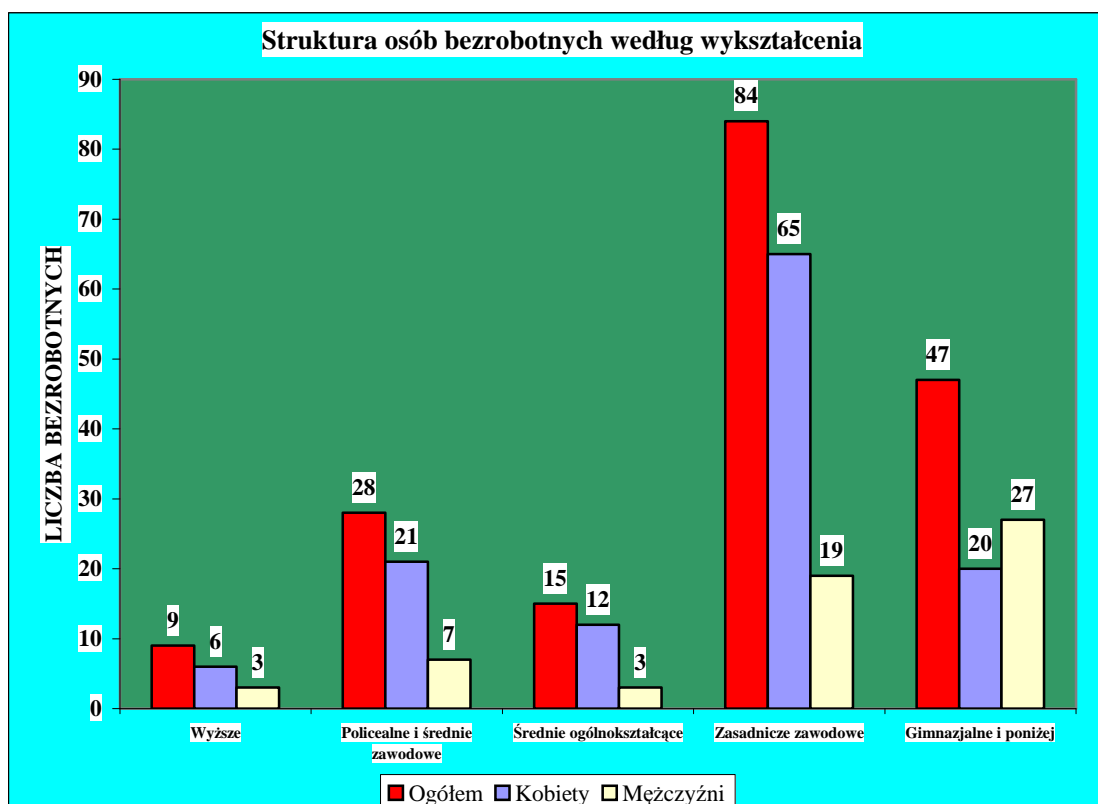
TABELA Nr 12

Struktura bezrobotnych ze względu na poziom wykształcenia wg stanu na dzień 31.12.2007r.

Poziom wykształcenia	Kobiety	Mężczyźni	Ogółem	%
Wyższe	6	3	9	4,92
Policealne i średnie zawodowe	21	7	28	15,30
Średnie ogólnokształcące	12	3	15	8,20
Zasadnicze zawodowe	65	19	84	45,90
Gimnazjalne i poniżej	20	27	47	25,68
RAZEM:	124	59	183	100

Źródło: PUP w Oleśnicy

Wykres Nr 3
Struktura osób bezrobotnych według wykształcenia



Podsumowując struktura bezrobocia Gminy Dziadowa Kłoda przedstawia się następująco:

- bezrobotni bez prawa do zasiłku **158** osób, tj. 86,34% ogółu zarejestrowanych z gminy,
- kobiety bez prawa do zasiłku **112** osób, tj. (90,32%) ogółem zarejestrowanych kobiet.
- bezrobotni w wieku 18 - 44 lat – **138** osób (75,41%),
- oczekujący na pracę powyżej 1 roku – **70** osób (38,25%), w tym **58** kobiet – co stanowi 82,86%,
- zwolnieni z przyczyn ekonomicznych zakładu pracy – **4** osoby, tj 2,19% (zarejestrowanych),
- absolwenci szkół ponadgimnazjalnych –**136** osób (tj. 74,32%).

Sytuacja na rynku pracy, dość wysokie i długotrwałe bezrobocie należy do jednych z najważniejszych problemów społecznych i gospodarczych gminy. Rozwiązanie tego problemu wymaga koncentracji na rozszerzeniu zakresu metod przeciwdziałania bezrobociu oraz na zapewnieniu warunków wdrożenia nowych metod i technik pracy, a także na dostosowaniu społeczeństwa do ery społeczeństwa informacyjnego. Samorząd Gminy Dziadowa Kłoda zmierza do wzbogacenia instrumentów na rzecz osób bezrobotnych i poszukujących pracy w zakresie:

- rozwoju poradnictwa zawodowego, rozwoju szkoleń dla bezrobotnych, zagrożonych bezrobociem i poszukujących pracy szczególnie na płaszczyźnie zarządzania, marketingu, organizacji sprzedaży, księgowości, analizy rynku, prawa i finansów;
- wspierania samoorganizacji i samopomocy bezrobotnych oraz otoczenia społecznego osób długotrwałe bezrobotnych;
- zwiększenia i poprawy jakości dostępu do informacji na rzecz przedsiębiorstw i mieszkańców z wykorzystaniem nowoczesnych technologii teleinformatycznych.;
- aktywizacji i promocji przedsiębiorstw.

Władze samorządowe skupią się także na dostosowaniu oferty edukacyjnej szkół do potrzeb rynku pracy m.in. poprzez: wyposażenie bazy edukacyjnej w nowoczesne narzędzia, dostosowane do wymagań postępu technicznego; edukację na rzecz społeczeństwa informacyjnego; rozwój poradnictwa i doradztwa zawodowego dla młodzieży; rozwój edukacji informacyjnej dzieci i młodzieży oraz rozwój systemu kształcenia i doskonalenia zawodowego nauczycieli.

7. Warunki i jakość życia mieszkańców, w tym poziom bezpieczeństwa.

Na warunki i jakość życia mieszkańców Gminy Dziadowa Kłoda wywiera wpływ przede wszystkim poziom stanu infrastruktury technicznej, mieszkaniowej, dostęp do opieki zdrowotnej, oświaty, kultury i sportu oraz stan bezpieczeństwa publicznego.

Jak opisano we wcześniejszej części Programu, obszar gminy jest w 100% zwodociągowany, natomiast skanalizowana jest tylko miejscowość Dziadowa Kłoda. Standard życia mieszkańców z pozostałych miejscowości jest poprzez to obniżony. Nieczystości ciekłe z tych miejscowości gromadzone w często nieszczelnych zbiornikach bezodpływowych pogarszając stan środowiska naturalnego oraz wywierając wpływ na pogarszający się stan zdrowia mieszkańców.

Teren gminy jest zelektryfikowany i strefonizowany. Układ dróg jest przejrzysty i czytelny, przez co zapewnia pełną obsługę wszystkich wsi. W pobliżu gminy przebiega droga krajowa Nr 8, która ma charakter drogi ekspresowej i stanowi najszybsze i bezpośrednie połączenie regionalne gminy z Oleśnicą, Wrocławiem oraz z Warszawą.

Cały układ komunikacyjny gminy jest praktycznie podłączony do tej drogi, która zapewnia gminie atrakcyjne położenie komunikacyjne i jest korzystnym elementem poprawy poziomu życia poprzez ułatwiony dostęp do łączności komunikacyjnej. Gmina w ostatnim czasie w dużym stopniu przebudowała drogi gminne utwardzając ich nawierzchnie masą bitumiczno – asfaltową, co spowodowało polepszenie jakości życia mieszkańców i sprawniejszą komunikację.

Plan Rozwoju Lokalnego Gminy Dziadowa Kłoda

Na terenie gminy istnieją trzy szkoły podstawowe w miejscowościach Dziadowa Kłoda wraz z filią w Dalborowicach, w Miłowicach, Radzowicach oraz gimnazjum w Dziadowej Kłodzie. Dzieci z oddalonych miejscowości dowożone są do placówek oświatowych autobusami PKS-u. Lokalizacja szkół podstawowych w tych miejscowościach powoduje, iż dostęp do oświaty spełnia oczekiwania mieszkańców gminy.

Na standard życia mieszkańców wywiera duży wpływ sytuacja w gospodarce mieszkaniowej. Zdecydowaną większość zabudowy stanowi zabudowa jednorodzinna. Jest to jednak zabudowa stara, pochodząca w ponad 68% głównie z okresu 1945 r. Większa część domów wymaga przeprowadzenia poważnych remontów.

W ostatnim okresie nastąpił jednak wzrost nowoczesnej zabudowy jednorodzinnej.

Gmina jest właścicielem 30 lokali mieszkalnych położonych w miejscowościach Gronowice, Dalborowice, Miłowice, Gołębice, Dziadowa Kłoda, Dziadów Most. Brak sieci przewodowej gazu ziemnego obniża standard mieszkań. Znaczna część mieszkań posiada jednak wewnętrzną instalację gazową, zasilaną ciekłym gazem z butli.

Działalność kulturalna na terenie gminy prowadzona jest przede wszystkim przez Gminny Ośrodek Kultury w Dziadowej Kłodzie, który prowadzi następującą działalność kulturalno – rozrywkową:

- organizacja dyskotek
- prowadzenie zajęć szachowych, tanecznych
- praca z młodzieżą szkolną
- prowadzenie zajęć z zespołem ludowym „Radzowiczanki”
- współorganizacja Święta Niepodległości oraz imprezy mikołajkowej
- organizacja otwartego turnieju szachowego oraz kolejnego Finału WOŚP
- organizacja turniejów gry w tenisa stołowego oraz piłkę siatkową.

Działalność Gminnego Ośrodka w Dziadowej Kłodzie skoncentrowana jest głównie na pracy z dziećmi i młodzieżą..

Gminny Ośrodek Kultury jest również organizatorem i koordynatorem życia sportowego i rekreacji na terenie Gminy Dziadowa Kłoda. Do kalendarza stałych

impresz zaliczyć można: Dni Gminy Dziadowa Kłoda, Dożynki Gminne. Licznie organizowane imprezy masowe świadczą o ich popularności, lecz istniejąca baza techniczna ogranicza ich jakość oraz możliwości organizacyjne. Pożądanym jest rozbudowa infrastruktury służącej dalszemu rozwojowi działalności kulturowej na terenie Gminy.

Na terenie Gminy znajduje się również Biblioteka Publiczna, której księgozbiór liczy 16 794 książek, a liczba czytelników wynosi 962. Biblioteka Publiczna posiada jedną filię biblioteczną w miejscowości Lipka oraz punkt biblioteczny w Szkole Podstawowej w Miłowicach.

Gminna Biblioteka Publiczna jest organizatorem:

- zajęć plastycznych dla dzieci i młodzieży szkolnej,
- akcji „Cała Polska czyta dzieciom”,
- spotkań autorskich,
- konkursów plastycznych,
- wystaw nowości książkowych, plakatów, albumów malarstwa polskiego,
- kącika „Wiadomości o Unii Europejskiej”.

Duży wpływ na poziom i warunki życia mieszkańców wywiera stan bezpieczeństwa publicznego. W Dziadowej Kłodzie funkcjonuje Rewir Dzielnicowych Komisariatu Policji w Sycowie, gdzie 1 dzień w tygodniu dyżuruje policjant. W stosunku do 2005 r. nastąpił wzrost ilości zdarzeń o charakterze przestępczym. W 2006 r. na terenie działania Rewiru Dzielnicowych zaistniało 99 zdarzeń, przy 82 takich zdarzeniach w 2005 r.

Na terenie gminy Dziadowa Kłoda zaistniało w 2006 roku 17 kolizji drogowych i taka sama liczba kolizji miała miejsce w 2005 roku. Wystąpił znaczny wzrost tych zdarzeń co podyktowane jest trudnymi warunkami drogowymi. Wszystkie zdarzenia miały miejsce na drogach powiatowych – w szczególności na drodze relacji Syców – Namysłów. Rozpoczęcie przebudowy tej drogi na odcinku Ślizów do granicy powiatu namysłowskiego uzależnione jest od przyznania środków z funduszy strukturalnych. (wg danych Zarządu Dróg Powiatowych w Oleśnicy)

Dzielnicowi Rewiru Dziadowa Kłoda sporządzili 12 wniosków do Sądu Grodzkiego, nałożyli 125 MK, pouczyli 90 osób, zatrzymali 27 dowodów

rejestracyjnych, 12 praw jazdy, wylegitymowali 1299 osób, ujawnili 50 przypadków kierujących pojazdami w stanie nietrzeźwym, sporządzili 55 wystąpień do instytucji, odbyli 14 spotkań z młodzieżą w szkołach oraz ze społeczeństwem. Na terenie Gminy Dziadowa Kłoda realizowane są programy „Bezpieczeństwo na wsi” oraz „Pomoc sąsiedzka” w ramach, których przeprowadzane są pogawędki w szkołach, pokazy sprzętu ratownictwa drogowego oraz pokazy oznakowania dróg w rejonie szkół i skrzyżowań.

W 2007 r. na terenie Gminy Dziadowa Kłoda nie zanotowano przestępstw bulwersujących, charakteryzujących się szczególnym okrucieństwem i demoralizacją. Najbardziej zagrożonymi miejscami pod względem przestępczości są obiekty handlowe, szkoły, zakłady produkcyjne, parkingi samochodowe, obiekty po byłych zakładach, kościoły oraz budynki mieszkalne i obejścia.

W gminie działa 8 Ochotniczych Straży Pożarnych (204 członków czynnych) w tym OSP Gołębice, wchodząca w skład Krajowego Systemu Ratownictwa Gaśniczego, która posiada na wyposażeniu 2 samochody bojowe typu Star i Jelcz. Pozostałe jednostki wyposażone są łącznie w 5 pojazdów typu Żuk. Wzrastająca liczba i różnorodność interwencji wymusza pilną potrzebę wzmocnienia Straży Pożarnych, a co za tym idzie zwiększenie również środków finansowych na szkolenia specjalistyczne strażaków- ratowników. Wzrost zagrożeń i ich różnorodności wymusza potrzebę doposażenia jednostek Ochotniczych Straży Pożarnych w niezbędny specjalistyczny sprzęt ratowniczy.

8. Określenie grup społecznych wymagających wsparcia.

1. Niepełnosprawność.

Niepełnosprawność dotyczy sfery psychicznej, fizycznej i umysłowej człowieka. Osoby niepełnosprawne wymagają często dodatkowej specjalnej opieki medycznej, pielęgnacyjnej i edukacyjnej, w sytuacji gdy rodzina sama nie jest w stanie jej zapewnić. Wywierają one duży wpływ na pozostałych członków rodziny, rzutują na ich finansową i emocjonalną sferę życia. Niepełnosprawność to jedna

z najczęstszych przyczyn korzystania z pomocy materialnej Ośrodka Pomocy Społecznej w Dziadowej Kłodzie. W roku 2007 liczba rodzin, którym powodem przyznania pomocy była niepełnosprawność wyniosła 49 rodzin co stanowiło 25,79 % ogólnej liczby rodzin objętych pomocą społeczną.

2. Bezrobocie.

Zjawisko bezrobocia stanowi duży problem społeczny, wpływający ujemnie na postawy i zachowania osób nim bezpośrednio dotkniętych a także członków ich rodzin. Bezrobocie dotyka często ludzi młodych z wykształceniem podstawowym lub zasadniczym zawodowym. Niebezpiecznym zjawiskiem jest występujące bezrobocie długookresowe. Do głównych przyczyn bezrobocia na terenie Gminy Dziadowa Kłoda należą między innymi:

- likwidacja PGR-ów i zakładów obsługujących rolnictwo,
- przekształcenia własnościowe podmiotów gospodarczych,
- niska mobilność zawodowa,
- mała aktywność bezrobotnych,
- niskie kwalifikacje zawodowe kandydatów do pracy.

Pomoc dla bezrobotnych udzielana przez Ośrodek Pomocy Społecznej to: pomoc finansowa, w naturze i praca socjalna. Osoby bezrobotne i rodziny, w których jest osoba bezrobotna są najczęstszymi klientami pomocy społecznej. W roku 2007 r. 68 rodzin uzyskało pomoc z tego właśnie powodu, co stanowi 35,79% ogółu liczby rodzin objętych pomocą.

3. Alkoholizm.

Nadużywanie alkoholu jest przyczyną wielu przestępstw, ubóstwa i tragedii rodzinnych. Sprzedaż alkoholu na terenie Gminy Dziadowa Kłoda utrzymuje się na stałym poziomie - jednak w ostatnim czasie do Gminnej Komisji Rozwiązywania Problemów Alkoholowych wpływa znacznie więcej wniosków o leczenie

z uzależnienia alkoholowego niż dotychczas. Jest to powodem wzrostu świadomości społeczeństwa, które neguje agresywne zachowanie, pasożytniczy tryb życia oraz awanturnictwo członków swoich rodzin. Znaczną ilość wniosków o leczenie kieruje Komisariat Policji w Sycowie.

Spożywanie alkoholu przez nieletnich i bardzo młodych ludzi należy do najgroźniejszych patologii w naszym społeczeństwie, dlatego też konieczne są działania profilaktyczne uświadamiające skutki takich działań. Powodem nadużywania alkoholu są zwiększone koszty wydatków z Ośrodka Pomocy Społecznej gdzie należy wspomagać finansowo kilkadziesiąt rodzin w których występuje problem nadużywania alkoholu. Często głównym powodem utraty pracy - jako jedyne źródła utrzymania rodziny jest nadużywanie alkoholu. Aby sprostać zadaniom własnym Gminy, które wynikają z Ustawy o wychowaniu w trzeźwości i przeciwdziałaniu alkoholizmowi- Gmina prowadzi Punkt Konsultacyjny Rozwiązywania Problemów Alkoholowych, Działa Grupa Anonimowych Alkoholików (AA) oraz Grupa wsparcia AL -ANON dla osób współuzależnionych. Działa Gminna Komisja Rozwiązywania Problemów Alkoholowych. W ramach realizacji zadań Gminy , została nawiązana ścisła współpraca z najbliższą Poradnią Leczenia Odwykowego w Sycowie , gdzie osoby uzależnione z terenu Gminy Dziadowa Kłoda mogą korzystać z porad psychologicznych, pomocy terapeutycznej i edukacyjnej. Najwyższy priorytet w powyższych zadaniach to profilaktyka dla dzieci i młodzieży poprzez Programy edukacyjne prowadzone w szkołach a dotyczące uzależnienia od alkoholu , narkotyków i nikotyny. Koniecznym staje się także cykliczne szkolenie nauczycieli i rodziców, aby potrafić wcześniej zauważyć groźne sytuacje z którymi boryka się dziecko (alkohol, narkotyki, przemoc itp.) W ramach NIEBIESKIEJ KARTY która jest jednym z narzędzi ochrony rodziny przed osobami uzależnionymi – nawiązano ścisłą współpracę z Gminnym Ośrodkiem Pomocy Społecznej i Komisariatem Policji w Sycowie . W 2003 roku został przyjęty przez Radę Gminy Program **BEZPIECZNA GMINA** który zakłada , że Policja i społeczeństwo staną się stałymi partnerami w trosce o bezpieczeństwo publiczne.

4. Identyfikacja problemów.

Podstawowymi problemami z zakresu sfery społecznej na terenie gminy Dziadowa Kłoda są problemy związane z niskim poziomem dochodów społeczeństwa wynikającym z braku opłacalności produkcji rolniczej, oraz słabego poziomu wzrostu gospodarczego. Zły stan ekonomiczny poszczególnych indywidualnych gospodarstw domowych związany jest także z tym, że nawet, jeśli już ktoś pracuje to poziom jego zarobków jest tak niski, że często nie wystarcza na pokrycie kosztów utrzymania mieszkania oraz podstawowych potrzeb konsumpcyjnych. Dla wielu mieszkańców jedynym źródłem utrzymania są świadczenia socjalne.

Osoby pozostające bez pracy charakteryzują się niskim poziomem wykształcenia (szczególnie z terenów po pegeerowskich), często nie odpowiadającym podstawowym wymaganiom, jakie stawia rynek pracy. Zauważyć można także, iż środowisko to charakteryzuje bardzo mała mobilność i aktywność w poszukiwaniu źródeł utrzymania. Ze względu na to nie istnieje praktycznie możliwość, aby bezrobotni ci sami mogli stworzyć miejsca pracy poprzez powstawanie małych firm. Jedynym możliwym rozwiązaniem jest pozyskanie przez nich pracy najemnej. Koniecznym, zatem staje się przyciąganie inwestycji z zewnątrz oraz rozwój już istniejących firm. Gmina stara się to realizować poprzez rozbudowę infrastruktury (kanalizacji, dróg), uzbrajanie terenów pod inwestycje, priorytetowo w tych miejscowościach gdzie szansę na rozwój inwestycji z różnych względów są największe.

Innym istotnym problemem gminy jest starzenie się społeczeństwa, opuszczanie młodych wykształconych ludzi terenu gminy. Często wybierają oni na miejsce swojego zamieszkania większe ośrodki aglomeracyjne, organizując swoje życie w miastach, w których ukończyli studia. Starzenie się społeczeństwa oraz migracja młodych ludzi do większych miast w celu poszukiwania pracy a także ujemny przyrost naturalny jest jedną z barier ograniczających rozwój gospodarczy gminy.

Gmina zamierza rozwiązywać te problemy poprzez rozbudowę infrastruktury realizując inwestycje w ramach Regionalnego Programu Operacyjnego dla Województwa Dolnośląskiego na lata 2007 – 2013 oraz Programu Rozwoju Obszarów Wiejskich na lata 2007 – 2013 oraz innych programów operacyjnych i różnych programów krajowych. Środki pieniężne mają zapewnić lepszy rozwój gminnej infrastruktury, a przez to przyczynić się do poprawy życia mieszkańców.

III. ZADANIA POLEGAJĄCE NA POPRAWIE SYTUACJI NA OBSZARZE GMINY.

1. Zmiany w strukturze gospodarczej gminy i sposobie użytkowania terenu.

Gmina -jak to opisano wyżej jest obszarem typowo rolniczym, przy czym blisko 65 % gospodarstw posiada do 10 ha użytków rolnych, z pracy w rolnictwie utrzymuje się ok. 61 % ludności gminy. Jakość gleb użytkowanych rolniczo należy do słabszych.

Gleby gminy Dziadowa Kłoda należy zaliczyć do gruntów o średniej i niskiej wartości użytkowo-rolniczej. Przeważają gleby klasy III i IV. Stanowią one około 79% powierzchni użytków rolnych. Znacznie mniejszy udział mają gleby klasy V i VI.

Na terenie gminy występuje 7 różnych kompleksów przydatności rolniczej o odmiennych warunkach siedliskowych: kompleks pszenno-żytni dobry, żytni bardzo dobry, średni słaby i bardzo słaby, zbożowo-pastewny mocny i słaby. Największe rozprzestrzenienie mają gleby kompleksu żytniego dobrego (32%) i żytniego słabego (28%), mniejszy, choć również znaczący, udział mają gleby kompleksu pszenno-żytniego dobrego (13,7%) oraz żytniego bardzo dobrego (13,1%). Najmniejszy udział mają gleby kompleksu zbożowo-pastewnego słabego.

W latach 1999-2002 na terenie użytków rolnych całego województwa dolnośląskiego, w tym również całego powiatu oleśnickiego, prowadzone były

badania gleb określające właściwości fizyko-chemiczne, odczyn, zawartość przyswajalnych makroelementów i mikroelementów, zawartości próchnicy i metali ciężkich. Badania te prowadzone przez Okręgową Stację Chemiczno-Rolniczą we Wrocławiu miały na celu określenie potrzeb nawozowych gleb. Wykazały one (Raport., 2003, 2000) znaczne zakwaszenie gleb, chociaż w ostatnich latach zakwaszenie to nieco zmalało. Udział gleb bardzo kwaśnych wynosił 25% (w 1999r. – 26%), gleb kwaśnych – 38% (w 1999r. – 40%), toteż ponad 50% gleb wymaga wapnowania. Stwierdzono również średnią i niską zawartość fosforu (37% i 23% gleb użytków rolnych), niską i średnią potasu (32% i 31% gleb) oraz średnią i niską zawartość magnezu. Stwarza to konieczność uzupełniania niedoborów poprzez nawożenie.

Na terenie gminy Dziadowa Kłoda, podobnie jak w innych gminach powiatu oleśnickiego, nie są prowadzone badania monitoringowe (w ramach monitoringu wojewódzkiego i lokalnego) zanieczyszczeń gleb. Badania takie prowadzone są przez WIOŚ wyłącznie na terenach zagrożonych zanieczyszczeniami. Zagrożenia takie nie występują jednak ani na obszarze gminy, ani na obszarze gmin sąsiednich. Prowadzone w latach wcześniejszych (ostatnio w 1999 r.) na terenie powiatu oleśnickiego badania zawartości metali ciężkich wskazywały jedynie na poziom zbliżony do naturalnego, a tylko w nielicznych przypadkach nastąpiło przekroczenie wartości naturalnych.

Po wejściu Polski do Unii Europejskiej można zauważyć pogorszenie sytuacji produkcyjnej wielu małych gospodarstw, co wywoła naturalną tendencję do zmiany profilu gospodarowania, poprzez łączenie się gospodarstw w grupy producenckie lub rezygnację z dalszego prowadzenia gospodarstwa i przekazywanie ziemi większym, ekonomicznie lepszym, gospodarstwom (poprzez sprzedaż lub dzierżawę ziemi). W następstwie zmian strukturalnych w rolnictwie nastąpi aktywizacja gospodarza ludności, szczególnie młodszej, w kierunku podejmowania działalności gospodarczej w takich branżach jak usługi dla ludności, branże wspomagające produkcję rolną (przerób płodów rolnych, techniczna obsługa rolnictwa), drobna wytwórczość. Na etapie opracowywania niniejszego Planu brak jeszcze wyraźnych sygnałów powstawania takich zjawisk oraz tendencji ich

występowanie w czasie, stąd nie można ich zidentyfikować, co do zakresu, wielkości, lokalizacji, czy też rozkładu występowania w poszczególnych latach niniejszego Planu. W większych wsiach terenu gminy przewiduje się powiększanie arealów gospodarstw rolnych poprzez wykup i dzierżawę gruntów gospodarstw ekonomicznie słabszych. Rozwój tej tendencji w dalszym okresie spowoduje zmianę sytuacji struktury gospodarstw na terenie gminy. Jednocześnie sytuacja ta przyczyni się do aktywizacji społeczności lokalnej do prowadzenia indywidualnej działalności gospodarczej w zakresie okołorolniczym.

Wdrażanie w rolnictwie Programu Rozwoju Obszarów Wiejskich oraz możliwość ubiegania się o dotacje bezpośrednie w rolnictwie wpłynie niewątpliwie na przyspieszenie zmian strukturalnych w rolnictwie gminy.

Gmina będzie chciała również ubiegać się o pomoc finansową w ramach polityki strukturalnej Unii Europejskiej i odpowiednich programów operacyjnych, o czym pisze się w dalszej części Planu. Przewidziane do realizacji inwestycje dotyczą przede wszystkim rozwoju szeroko pojmowanej infrastruktury technicznej gminy, ale również są zadania z zakresu infrastruktury społecznej, rolnictwa i przedsiębiorczości. Zadania te przenikają się wzajemnie i będą służyć równomiernemu rozwojowi gminy.

2. Rozwój systemu komunikacji i infrastruktury.

1. Komunikacja.

Dla poprawy systemu komunikacji na terenie gminy, niezbędna jest dalsza budowa kolejnych odcinków dróg gminnych oraz przebudowa i modernizacja istniejących odcinków dróg. Zadania te będą mogły zostać wykonane przy pomocy środków z Terenowego Funduszu Ochrony Gruntów Rolnych oraz środków unijnych.

2. Zaopatrzenie w wodę.

Niezbędnie jest całkowite zwodociągowanie gminy poprzez zapewnienie dostawy dobrej wody z wodociągów gminnych. Głównym zadaniem będzie

1. Wykonanie dodatkowego odwiertu studni głębinowej w miejscowości Gołębice.

2. Budowa sieci wodociągowej do Szklarki, Folwarku Nowiec oraz działek budowlanych przy ulicy Parkowej w Dziadowej Kłodzie.

3. Skanalizowanie miejscowości gminy – odbiór i oczyszczanie ścieków.

Wraz z zapewnieniem mieszkańcom gminy czystej, dobrej jakości wody, niezbędna staje się budowa kanalizacji umożliwiającej odbiór ścieków bytowych i poprodukcyjnych, oraz sprowadzenie ich do oczyszczalni ścieków, a po ich oczyszczeniu odprowadzenie do cieków wodnych - odbiorników. Branża ta zdecydowanie jak dotąd nie nadążała za procesem wodociągowania miejscowości gminy, stąd potrzeby są bardzo duże. Zgodnie z opracowaną Koncepcją oraz Załoženiami Techniczno – Ekonomicznymi skanalizowanie gminy Dziadowa Kłoda obejmuje :

1. Modernizację oczyszczalni ścieków w Dziadowej Kłodzie o przepustowości 900 m³. Modernizacją zostałyby objęty stopień biologiczny, gospodarka osadowa oraz automatyzacja pracy urządzeń oczyszczalni.
2. Budowę stacji transformatorowej dla oczyszczalni ścieków w Dziadowej Kłodzie.
3. Budowę kanalizacji sanitarnej w pozostałych miejscowościach gminy.
4. Budowę oczyszczalni ścieków o przepustowości 350 m³ w miejscowości Gołębice, która pod względem układu sieci kanalizacyjnej przyjmować będzie ścieki z miejscowości Lipka, Miłowice, Gołębice, Dalborowice, Gronowice.
5. Budowę przydomowych, biologicznych oczyszczalni ścieków.
6. Rozbudowę kanalizacji deszczowej.

4. Usuwanie nieczystości stałych.

1. Rekultywacja wysypiska śmieci w miejscowości Stradomia Dolna o powierzchni 1,24 ha.
2. Dalsze wdrażanie systemu segregacji odpadów.
3. Zakup pojemników do segregacji odpadów.
4. Inwentaryzacja dzikich wysypisk odpadów, a następnie ich rekultywacja.
5. Współudział w budowie nowego składowiska- Zakład Zagospodarowania Odpadów Olszowa- Myjomice k. Kępna

5. Ciepłownictwo.

1. Remont i modernizacja kotłowni w Samodzielnym Publicznym Zakładzie Opieki Zdrowotnej w Dziadowej Kłodzie oraz w Urzędzie Gminy.

6. Telefonizacja

1. Budowa stacji bazowej dla telefonii komórkowej

6. Edukacja, Kultura, Sport, zagadnienia społeczne.

1. Budowa hali sportowej przy Zespole Szkół w Dziadowej Kłodzie.
2. Wymiana okien w Gimnazjum i w Zespole Szkół w Dziadowej Kłodzie i w Szkole Podstawowej w Miłowicach.
3. Remont i modernizacja Gminnego Ośrodka Kultury w Dziadowej Kłodzie.
4. Remonty świetlic wiejskich.

Plan Rozwoju Lokalnego Gminy Dziadowa Kłoda

5. Remonty i modernizacja placówek oświatowych i innych obiektów użyteczności publicznej.
6. Budowa lokali socjalnych.
7. Remonty i modernizacja boisk wiejskich
8. Budowa kompleksu sportowego „Orlik 2012”
9. Działania na rzecz rozwoju bazy rekreacyjno- wypoczynkowej dla dzieci
10. Dopuszczenie szkół i przedszkoli w różne pomoce dydaktyczne
11. Program stypendialny dla uczniów
12. Wspieranie rozwoju zawodowego nauczycieli
13. Stworzenie świetlic dla dzieci
14. Organizacja imprez kulturalnych i sportowych
15. Rozszerzenie działalności Biblioteki Publicznej
16. Organizacja szkoleń o różnej tematyce i dla różnych grup społecznych.

7. Rolnictwo

1. Melioracja pól i rowów
2. Inwestowanie w technologie przyjazne środowisku i poprawiające jakość produktów rolnych
3. Stosowanie racjonalnego programu nawozowego
4. Tworzenie gospodarstw ekologicznych

8. Turystyka na obszarach wiejskich

1. Ochrona zasobów dziedzictwa kulturowego
2. Zachowanie czystości i estetyki środowiska
3. Ochrona lasów
4. Oznakowanie ścieżek rowerowych i miejsc atrakcyjnych
5. Budowa nowych ścieżek rowerowych

6. Budowa zbiornika wodnego „Długomost”
7. Powstawanie gospodarstw agroturystycznych
8. Współpraca z sąsiednimi gminami w celu stworzenia spójnego programu rozwoju turystyki
9. Stworzenie folderu i mapki

9. Przedsiębiorczość

1. Współpraca z PUP
2. Organizacja szkoleń z zakresu prowadzenia własnej działalności
3. Aktualizacja planu Zagospodarowania Przestrzennego dla miejscowości Dziadowa Kłoda
4. Doradztwo z zakresu prowadzenia działalności gospodarczej
5. Promocja działalności firm

10. Integracja i aktywizacja społeczeństwa

1. Organizacja imprez kulturalnych i sportowych z różnych okazji
2. Organizacja szkoleń o różnej tematyce i dla różnych grup społecznych
3. Ogłaszanie różnych konkursów
4. Wydanie gazetki gminnej

3. Lista zadań do zrealizowania według hierarchii ważności.

Identyfikacja i wybór zadań do zrealizowania wynika zarówno z kryteriów ekonomicznych oraz ekologicznych. Jednak ostateczny wybór i ustalenie listy zadań do realizacji wynika z oczekiwań i potrzeb społeczności lokalnej, zgłaszanych w toku zebrań wiejskich, prac komisji Rady Gminy oraz postulatów zgłaszanych przez grupy mieszkańców. Hierarchia ważności zadań została ustalona w oparciu o kryteria związane z :

Plan Rozwoju Lokalnego Gminy Dziadowa Kłoda

- poparciem społecznym,
- zmniejszeniem zagrożenia zdrowia mieszkańców,
- utworzeniem nowych miejsc pracy,
- przewidywanym okresem użytkowania,
- procentem mieszkańców Gminy objętych korzyściami wynikającymi z realizacji projektu,
- możliwością i dostępnością środków finansowych w okresie najbliższych 10-ciu lat,
- wpływem na środowisko naturalne.

Wobec powyższego lista zadań przedstawia się następująco:

1. Budowa hali sportowej przy Zespole Szkół w Dziadowej Kłodzie.
2. Remont i modernizacja Gminnego Ośrodka Kultury w Dziadowej Kłodzie.
3. Budowa i remonty dróg gminnych w poszczególnych sołectwach gminy.
4. Rekultywacja składowiska odpadów w miejscowości Stradomia Dolna o powierzchni 1,24 ha.
5. Wykonanie odwiertu studni głębinowej w miejscowości Gołębice.
6. Współdziałanie w budowie składowiska odpadów – Z.Z.O Olszowa- Myjomice k. Kępna
7. Modernizacja oczyszczalni ścieków w Dziadowej Kłodzie.
8. Budowę oczyszczalni ścieków w miejscowości Gołębice.
9. Budowa kanalizacji sanitarnej w pozostałych miejscowościach gminy.

IV. REALIZACJA ZADAŃ I PROJEKTÓW.

Poniżej przedstawione zostały w układzie tabelarycznym zadania wynikające z listy hierarchicznej w postaci planowanego konkretnego zadania inwestycyjnego lub projektu, które przewidziane są do realizacji w latach 2008- 2013 (2015). W tabelach określone zostały następujące dane dla poszczególnych pozycji:

- Nazwa zadania (projektu),
- nakłady do poniesienia (wartość),
- czas realizacji (planowany termin rozpoczęcia i zakończenia zadania),
- oczekiwane rezultaty (produktu, rezultatu i oddziaływania),
- Instytucje i podmioty uczestniczące we wdrożeniu,
- Zgodność ze Studium uwarunkowań i kierunków zagospodarowania przestrzennego,
- określenie kryteriów wyboru zadania.

Plan Rozwoju Lokalnego Gminy Dziadowa Kłoda

TABELA Nr 13
PLANOWANE ZADANIA INWESTYCYJNE W OKRESIE 2008 – 2015

Lp.	Nazwa zadania	Nakłady do poniesienia	Czas realizacji	Oczekiwane rezultaty			Instytucje i podmioty uczestniczące we wdrożeniu	Zgodność ze Studium Uwarunkowań	Określenie kryteriów wyboru zadania
				Produktu	Rezultatu	Oddziaływania			
1.	Budowa hali sportowej przy Zespole Szkół w Dziadowej Kłodzie	4 800 000 zł	2008 - 2011	1. Nowoczesna hala sportowa	1. Zwiększenie liczby uczniów korzystających z hali sportowej. 2. Poprawa infrastruktury na terenie gminy	1. Wyższy standard prowadzenia zajęć sportowych. 2. Wzrost bezpieczeństwa	1. Gmina Dziadowa Kłoda. 2. Urząd Marszałkowski.	Zgodnie z Studium uwarunkowań i kierunków zagospodarowania przestrzennego gminy.	1. Rozwój nowoczesnej infrastruktury. 2. Poprawa bezpieczeństwa uczniów. 3. Wysoki stopień poparcia społecznego.
2.	Remont i modernizacja Gminnego Ośrodka Kultury w Dziadowej Kłodzie.	650 000 zł.	2008- 2009	1. Zmodernizowany budynek użyteczności publicznej.	1. Poprawa infrastruktury na terenie gminy. 2. Zwiększenie liczby osób korzystających z GOK. 3. Większa ilość imprez gminnych.	1. Lepszy standard prowadzenia zajęć w GOK. 2. Wzrost bezpieczeństwa korzystających z GOK.	1. Gmina Dziadowa Kłoda. 2. Urząd Marszałkowski.	Zgodnie z Studium uwarunkowań i kierunków zagospodarowania przestrzennego gminy	1. Poprawa infrastruktury na terenie gminy. 2. Ochrona obiektów dziedzictwa narodowego. 3. Wysoki stopień poparcia społecznego.
3.	Budowa i remonty dróg gminnych	5 760 000 zł.	2008- 2015	1. Długość dróg gminnych o nawierzchni asfaltowej	1. Zwiększenie liczby pojazdów korzystających z dróg gminnych.	1. Polepszenie standardu życia mieszkańców. 2. Wzrost bezpieczeństwa.	1. Gmina Dziadowa Kłoda. 2. Fundusz Ochrony Gruntów Rolnych. 3. Urząd Marszałkowski	Zgodnie z Studium uwarunkowań i kierunków zagospodarowania przestrzennego gminy.	1. Wysoki stopień poparcia społecznego. 2. Dostępność środków finansowych.
4.	Rekultywacja składowiska odpadów w miejscowości Stradomia Dolna o powierzchni 1,24 ha.	530 000 zł.	2010- 2011	1. Ilość zrekultywowanych składowisk odpadów- szt. 1 o powierzchni – 1,24 ha.	Powierzchnia zrekultywowana – 1,24 ha.	1. Poprawa stanu środowiska naturalnego. 2. Poprawa stanu zdrowia mieszkańców.	1. Gmina Dziadowa Kłoda. 2. Urząd Marszałkowski.	Zgodnie z Studium uwarunkowań i kierunków zagospodarowania przestrzennego gminy.	1. Ochrona środowiska. 2. Zmniejszenie zagrożenia zdrowia. 3. Dostosowanie do standardów UE.

Plan Rozwoju Lokalnego Gminy Dziadowa Kłoda

Lp.	Nazwa zadania	Nakłady do poniesienia	Czas realizacji	Oczekiwane rezultaty			Instytucje i podmioty uczestniczące we wdrożeniu	Zgodność ze Studium Uwarunkowań	Określenie kryteriów wyboru zadania
				Produktu	Rezultatu	Oddziaływania			
5.	Wykonanie odwiertu studni głębinowej w miejscowości Gołębice.	90 000 zł.	2010	1. Głębokość studni - 35 m	1. Przewidywana wydajność ok. 40 m ³ /h	1. Zapewnienie bezawaryjnego dostarczenia wody na terenie gminy.	1. Gmina Dziadowa Kłoda.	Zgodnie z Studium uwarunkowań i kierunków zagospodarowania przestrzennego gminy.	1. Wysoki stopień poparcia społecznego. 2. Konieczność techniczna.
6.	Współdziałanie w budowie składowiska odpadów ZZO Olszowa- Myjomice k. Kępna	200 000 zł.	2010- 2013	1. Ilość wybudowanych składowisk odpadów	1. Powierzchnia terenu objętego działaniem składowiska odpadów – 1,00 ha.	1. Ilość odpadów poddawanych segregacji w okresie 1 roku	1. Gmina Dziadowa Kłoda. 2. Urząd Marszałkowski.	Zgodnie z Studium uwarunkowań i kierunków zagospodarowania przestrzennego gminy.	1. Ochrona środowiska. 2. Zmniejszenie zagrożenia zdrowia. 3. Dostosowanie do standardów UE.
7.	Budowa oczyszczalni ścieków w Gołębicach.	2 285 000 zł.	2011	1. Ilość wybudowanych oczyszczalni – szt. 1.	1. Przepustowość oczyszczalni ścieków: 350 m ³ /d. 2. Ilość budynków objętych oddziaływaniem oczyszczalni ścieków -405.	1. Ilość ścieków odprowadzonych i oczyszczonych w okresie 1 roku – 325,7 m ³ /h	1. Gmina Dziadowa Kłoda. 2. Urząd Marszałkowski.	Zgodnie z Studium uwarunkowań i kierunków zagospodarowania przestrzennego gminy.	1. Konieczności technologiczne. 2. Ochrona środowiska naturalnego. 3. Dostosowanie do standardów UE.
8.	Modernizacja oczyszczalni ścieków w Dziadowej Kłodzie	300 000 zł.	2010	1. Ilość zmodernizowanych oczyszczalni ścieków- szt. 1	1. Przepustowość oczyszczalni ścieków: 350 m ³ /d. 2. Ilość budynków objętych oddziaływaniem oczyszczalni ścieków -405	1. Ilość ścieków odprowadzonych i oczyszczonych w okresie 1 roku – 325,7 m ³ /h	1. Gmina Dziadowa Kłoda. 2. Urząd Marszałkowski.	Zgodnie z Studium uwarunkowań i kierunków zagospodarowania przestrzennego gminy	1. Konieczności technologiczne. 2. Ochrona środowiska naturalnego. 3. Dostosowanie do standardów UE.

Plan Rozwoju Lokalnego Gminy Dziadowa Kłoda

9.	Budowa kanalizacji sanitarnej w pozostałych miejscowościach gminy	16 000 000 zł.	2011- 2015	<ol style="list-style-type: none"> 1. Długość sieci kanalizacji sanitarnej – 10,1 km. 2. Ilość przepompowni – szt. 5. 	<ol style="list-style-type: none"> 1. Ilość oczyszczonych ścieków – 68,9 m³/d. 2. Liczba budynków podłączonych do sieci kanalizacji sanitarnej – 80 szt. 3. Ilość osób korzystających z kanalizacji sanitarnej – 510. 	<ol style="list-style-type: none"> 1. Ilość ścieków odprowadzonych i oczyszczonych – 68,9 m³/d. 	<ol style="list-style-type: none"> 1. Gmina Dziadowa Kłoda. 2. Urząd Marszałkowski. 	Zgodnie z Studium uwarunkowań i kierunków zagospodarowania przestrzennego gminy.	<ol style="list-style-type: none"> 1. Wysoki stopień poparcia społecznego. 2. Lokalizacja inwestycji sprzyjająca rozwojowi gospodarstwu gminy. 3. Utworzenie nowych miejsc pracy.
----	---	----------------	------------	---	---	---	---	--	--

V. ZGODNOŚĆ PLANOWANYCH DO REALIZACJI W LATACH 2008-2013 ZADAŃ Z PRIORYTETAMI „REGIONALNEGO PROGRAMU OPERACYJNEGO WOJEWÓDZTWA DOLNOŚLĄSKIEGO NA LATA 2007 - 2013”.

Regionalny Program Operacyjny Województwa Dolnośląskiego na lata 2007 - 2013 (RPO WD 2007- 2013) jest jednym z kilku regionalnych programów operacyjnych. Oprócz programów regionalnych istnieją jeszcze inne programy operacyjne, które posłużą do realizacji Narodowej Strategii Spójności.

Narodowa Strategia Spójności jest niezbędna, aby Polska mogła właściwie zagospodarować swoje członkostwo w Unii Europejskiej i dobrze rozdysponować środki oferowane przez UE. Narodowa Strategia Spójności to dokument strategiczny określający priorytety i obszary wykorzystania oraz system wdrażania funduszy unijnych: EFRR, EFS oraz Funduszu Spójności w ramach budżetu Wspólnoty na lata 2007 – 2013.

CELEM STRATEGICZNYM NARODOWEJ STRATEGII SPÓJNOŚCI JEST TWORZENIE WARUNKÓW DLA WZROSTU KONKURENCYJNOŚCI GOSPODARKI POLSKIEJ OPARTEJ NA WIEDZY I PRZEDSIĘBIORCZOŚCI, ZAPEWNIAJĄCEJ WZROST ZATRUDNIENIA ORAZ WZROST POZIOMU SPÓJNOŚCI SPOŁECZNEJ, GOSPODARCZEJ I PRZESTRZENNEJ.

Realizacja celu strategicznego odbywać się będzie poprzez osiągnięcie celów szczegółowych, które są następujące:

1. Poprawa jakości funkcjonowania instytucji publicznych oraz rozbudowa mechanizmów partnerstwa
2. Poprawa jakości kapitału ludzkiego i zwiększenie spójności społecznej
3. Budowa i modernizacja infrastruktury technicznej i społecznej mającej podstawowe znaczenie dla wzrostu konkurencyjności Polski
4. Podniesienie konkurencyjności i innowacyjności przedsiębiorstw, w tym szczególnie sektora wytwórczego o wysokiej wartości dodanej oraz rozwój sektora usług

5. Wzrost konkurencyjności polskich regionów i przeciwdziałanie ich marginalizacji społecznej, gospodarczej i przestrzennej
6. Wyrównywanie szans rozwojowych i wspomaganie zmian strukturalnych na obszarach wiejskich

Cele NSS będą realizowane za pomocą programów i projektów współfinansowanych ze strony instrumentów strukturalnych w ramach Podstaw Wsparcia Wspólnoty i Inicjatyw Wspólnotowych, projektów z udziałem Funduszu Spójności, a także przedsięwzięć i wieloletnich programów rozwojowych finansowanych wyłącznie ze środków krajowych.

RPO WD rozwija cele NSS, określając priorytety i kierunki polityki regionalnej państwa w okresie członkostwa Polski w Unii Europejskiej. Realizacja tej polityki w ramach RPO WD będzie współfinansowania z funduszy strukturalnych.

Głównym celem RPO WD jest podnoszenie poziomu życia mieszkańców Dolnego Śląska oraz poprawa konkurencyjności regionu przy respektowaniu zasad zrównoważonego rozwoju. Jego istota wyraźnie akcentuje wzrost konkurencyjności regionu w aspekcie osiągania sukcesu w gospodarczej, krajowej i europejskiej rywalizacji. Istotna jest także poprawa jakości życia regionalnej społeczności.

W swoich założeniach cel główny obejmuje całokształt przedstawionych w analizie społeczno- gospodarczej stosunków społecznych, ekonomicznych, warunków pracy, zamieszkiwania i obsługi ludności, a także warunków tworzonych przez walory i niedostatki środowiska przyrodniczego oraz ład przestrzenny i funkcjonalność zagospodarowania terenów. Osiągnięcie celu głównego wymaga wdrażania celów szczegółowych, które są następujące:

- wzrost aktywności gospodarczej opartej o wiedzę i innowacyjność
- rozwój infrastruktury służącej poprawie jakości środowiska, warunków inwestowania i prowadzenia działalności gospodarczej
- poprawa bytu mieszkańców i wzrost konkurencyjności regionu poprzez modernizację i rozbudowę infrastruktury społecznej.

Osiągnięcie wyznaczonych celów szczegółowych RPO WD, a tym samym i celu głównego, możliwe będzie dzięki realizacji działań ujmowanych w ramach

poszczególnych priorytetów. Każdy bowiem z priorytetów bezpośrednio bądź pośrednio powiązany jest z hierarchiczną strukturą celów RPO WD.

Zgłaszany do dofinansowania projekt ze środków Europejskiego Funduszu Rozwoju Regionalnego w ramach Regionalnego Programu Operacyjnego dla Województwa Dolnośląskiego musi być zgodny z przynajmniej jednym z priorytetów i działań RPO WD. Wyróżniamy następujące priorytety i działania:

**PRIORYTET 1: Wzrost konkurencyjności dolnośląskich przedsiębiorstw
(„Przedsiębiorstwa i Innowacyjność”)**

Działanie 1.1. Inwestycje dla przedsiębiorstw

Działanie 1.2. Doradztwo dla firm oraz wsparcie dla Instytucji Otoczenia Biznesu

Działanie 1.3. Wsparcie indywidualnych instrumentów finansowych dla MŚP

Działanie 1.4. Infrastruktura wspierająca innowacyjność i przedsiębiorczość
w regionie

**PRIORYTET 2: Rozwój społeczeństwa informacyjnego na Dolnym Śląsku
(„Społeczeństwa Informacyjne”)**

Działanie 2.1. Infrastruktura społeczeństwa informacyjnego

Działanie 2.2. Rozwój usług elektronicznych

**PRIORYTET 3: Rozwój infrastruktury transportowej na Dolnym Śląsku
- („Transport”)**

Działanie 3.1. Infrastruktura drogowa

Działanie 3.2. Transport i infrastruktura kolejowa

Działanie 3.3. Transport miejski i podmiejski

PRIORYTET 4: Poprawa stanu środowiska naturalnego oraz bezpieczeństwa ekologicznego i przeciwpowodziwego Dolnego Śląska

Działanie 4.1. Gospodarka odpadami

Działanie 4.2. Infrastruktura wodno- ściekowo

Działanie 4.3. Poprawa jakości powietrza

Działania 4.4. Zabezpieczenie przeciwpowodziowe i zapobieganie suszom

Działanie 4.5. Rekultywacja obszarów zdegradowanych

Działanie 4.6. Wsparcie instytucji zajmujących się zabezpieczeniem środowiska naturalnego

Działanie 4.7. Ochrona bioróżnorodności i edukacja ekologiczna

PRIORYTET 5: Regionalna infrastruktura energetyczna przyjazna środowisku („Energetyka”)

Działanie 5.1. Odnawialne źródła energii

Działanie 5.2. Dystrybucja energii elektrycznej i gazu

Działanie 5.3. Ciepłownictwo i kogeneracja

PRIORYTET 6: Wykorzystanie i promocja potencjału turystycznego i kulturowego Dolnego Śląska („Turystyka i Kultura”)

Działanie 6.1. Turystyka uzdrowiskowa

Działanie 6.2. Turystyka aktywna

Działanie 6.3. Turystyka biznesowa

Działanie 6.4. Turystyka kulturowa

Działanie 6.5. Działania wspierające infrastrukturę turystyczną i kulturową

PRIORYTET 7: Rozbudowa i modernizacja infrastruktury edukacyjnej na Dolnym Śląsku („Edukacja”)

Działanie 7.1. Rozwój infrastruktury szkolnictwa wyższego

Działanie 7.2. Rozwój infrastruktury placówek edukacyjnych

PRIORYTET 8: Modernizacja infrastruktury ochrony zdrowia na Dolnym Śląsku („Zdrowie”)

8.1. Poprawa jakości opieki zdrowotnej

PRIORYTET 9: Odnowa zdegradowanych obszarów miejskich na terenie Dolnego Śląska („Miasta”)

Działanie 9.1. Odnowa zdegradowanych obszarów miejskich w miastach powyżej 10 tysięcy mieszkańców

Działanie 9.2. Wsparcie dla przedsięwzięć w zakresie mieszkalnictwa w miastach poniżej 10 tysięcy mieszkańców

PRIORYTET 10: Pomoc techniczna

Działanie 10.1. Pomoc techniczna

Gmina Dziadowa Kłoda chcąc wykorzystać możliwości, jakie daje RPO WD zamierza zrealizować kilka inwestycji współfinansowanych z funduszy europejskich. Będą one ważnym czynnikiem pobudzania rozwoju społeczno-gospodarczego na obszarze gminy, powiatu oleśnickiego oraz województwa dolnośląskiego. Zadaniem priorytetowym, którego gmina chce się podjąć jest zadanie pn. „Budowa hali sportowej przy Zespole Szkół w Dziadowej Kłodzie”. Inwestycja ta będzie realizowana w ramach Priorytetu 7, Działanie 7.2 i będzie służyła rozbudowie infrastruktury placówek szkolnych. Budowa tej hali przyczyni się do poprawy gminnej infrastruktury szkolnej i sportowej, pozwoli na lepszą organizację szkolnych zajęć gimnastycznych i stworzenie dobrych warunków dla rozwoju młodego pokolenia.

VI. POWIĄZANIE PROJEKTÓW (ZADAŃ) Z INNYMI DZIAŁANAMI REALIZOWANYMI NA TERENIE POWIATU, WOJEWÓDZTWA.

Założenia Planu Rozwoju Lokalnego Gminy Dziadowa Kłoda spójne są z założeniami rozwojowymi określonymi w Strategii Rozwoju Powiatu Oleśnickiego. W strategii tej identyfikację podstawowych czynników rozwojowych powiatu, wybór wizji i misji przeprowadzono w oparciu o sześć obszarów strategicznych :

1. Infrastruktura techniczna i ochrona środowiska.
2. Gospodarka i rynek pracy.
3. Rolnictwo i obszary wiejskie.
4. Edukacja i kultura.
5. Ochrona zdrowia.
6. Bezpieczeństwo.

Wizją powiatu jest symbol:

„Powiat oleśnicki miejscem realizacji naszych aspiracji i dążeń”

Pierwszoplanowe znaczenie dla rozwoju powiatu mają następujące misje:

7. Sprzyjający klimat dla małych i średnich przedsiębiorstw.
8. Aktywizacja obszarów wiejskich.
9. Nowoczesna sieć dróg.

Celami, które najbardziej przybliżają wizję oraz najpełniej realizują misję powiatu oleśnickiego, są następujące cele główne:

1. Poprawa jakości sieci komunikacyjnej.
2. Promowanie przedsiębiorczości.
3. Aktywizacja obszarów wiejskich.
4. Wdrożenie nowoczesnych technik nauczania oraz rozwijanie sieci Internet.
5. Poprawa jakości i dostępności usług medycznych.

Wyznaczone cele mają charakter wiązki celów, gdyż są ze sobą ściśle powiązane i logicznie się uzupełniające. Oprócz ww. celów głównych w ramach

Plan Rozwoju Lokalnego Gminy Dziadowa Kłoda

poszczególnych obszarów strategicznych powiatu wyróżniono szereg celów szczegółowych, odpowiadających działaniom przewidzianym w Planie Rozwoju Lokalnego Gminy Dziadowa Kłoda. Zadania ujęte w niniejszym Planie najbardziej jednak zbieżne są z następującymi celami szczegółowymi przewidzianymi w ramach obszaru strategicznego p.n. „Obszar Infrastruktury Technicznej”:

Cel 2. Poprawa jakości istniejącej sieci komunikacyjnej
w powiecie,

Cel 3. Uzbrojenie terenów przeznaczonych pod inwestycję,

Cel 4. Stworzenie zintegrowanego powiatowego systemu utylizacji odpadów
przemysłowych i komunalnych,

Cel 5. Uporządkowanie gospodarki wodno-ściekowej na terenie powiatu,

Cel 6. Budowa kanalizacji sanitarnych,

oraz priorytetami:

1. Poprawa jakości sieci komunikacyjnej.
2. Rozwój gospodarki wodno-ściekowej.
3. Uzbrojenie terenów pod inwestycje.

Ponadto przewidziane w Planie zadania inwestycyjne zgodne są z celem szczegółowym przyjętym w ramach obszaru strategicznego powiatu „Rolnictwo i tereny wiejskie” tj. Celem 1. Budowa dróg transportu rolnego.

Gmina Dziadowa Kłoda jest położona w zlewni rzeki Widawy, która jest prawobrzeżnym dopływem Odry. Teren gminy jest odwadniany głównie Widawą, dla której poprawy jakości wód, zgodnie ze strategią powiatu oleśnickiego, niezbędnym jest:

- budowa oczyszczalni i modernizacja już istniejącej,
- budowa kanalizacji i kierowanie ścieków do istniejącej oczyszczalni
- ograniczanie negatywnego oddziaływania obszarów wiejskich tj. ograniczanie spływu powierzchniowego, przeciwdziałanie erozji gleb.

Plan Rozwoju Lokalnego Gminy Dziadowa Kłoda odpowiada także założeniom, jakie zostały określone w Strategii Rozwoju Województwa Dolnośląskiego przyjętej przez Sejmik Województwa Dolnośląskiego w dniu 30.11.2005 r. uchwałą Nr XLVIII/649/2005. Celem nadrzędnym strategii jest podnoszenie poziomu życia mieszkańców Dolnego Śląska oraz poprawa konkurencyjności regionu przy respektowaniu zasad zrównoważonego rozwoju. Misję można wyrazić słowami:

„Dolny Śląsk europejskim regionem węzłowym”.

Region węzłowy charakteryzuje się wysokim stopniem rozwoju społeczno - gospodarczego i odgrywa bardzo dużą rolę w gospodarce. Koncentruje najnowsze czynniki wytwórcze i pobudza aktywność gospodarczą.

W Strategii Rozwoju Województwa Dolnośląskiego określono 3 sfery: gospodarczą, przestrzenną i społeczną. W każdej z nich określono cele, których realizacja będzie podstawą do realizacji celu zasadniczego.

Sfera gospodarcza – cel „gospodarczy”- zbudowanie konkurencyjnej i innowacyjnej gospodarki Dolnego Śląska. W ramach tak określonego celu zakłada się osiągnięcie wysokiego i stabilnego tempa wzrostu oraz rozwoju gospodarczego, jak również poprawę konkurencyjności Dolnego Śląska jako regionu atrakcyjnego do inwestowania i długookresowego prowadzenia innowacyjnej działalności gospodarczej, przy wykorzystaniu endogenicznych czynników rozwoju. W tej sferze wyróżniamy następujące priorytety i działania:

I. Podniesienie atrakcyjności inwestycyjnej Dolnego Śląska

1. Wspieranie inwestycji krajowych i zagranicznych. Marketing gospodarczy Dolnego Śląska.
2. Tworzenie obszarów oraz ośrodków wzrostu i rozwoju.
3. Wspieranie instytucji otoczenia biznesu.

II. Budowa gospodarki opartej na wiedzy (GOW)

1. Rozwijanie nowoczesnych technik i technologii również w sferze usług oraz umiejętności ich wykorzystania.
2. Wzmacnianie potencjału innowacyjności.
3. Wsparcie dla transferu technologii.

III. Wspieranie aktywności gospodarczej na Dolnym Śląsku

1. Wspieranie rozwoju MŚP.
2. Efektywne wykorzystanie zewnętrznych źródeł finansowania przedsięwzięć gospodarczych.
3. Promowanie produktów regionalnych i ich marketing.
4. Współpraca gospodarcza w regionie.
5. Rozszerzanie współpracy międzyregionalnej i międzynarodowej.
6. Wspieranie zmian postaw mieszkańców ukierunkowanych na przedsiębiorczość w szczególności mieszkańców dolnośląskich małych miast.
7. Wspieranie procesu prywatyzacji przedsiębiorstw i nieruchomości będących własnością publiczną.
8. Wspieranie eksportu i budowanie potencjału kapitału eksportowego i internacjonalizacji dolnośląskich przedsiębiorstw.
9. Wspieranie integracji i rozbudowy gospodarczej dolnośląskiego potencjału turystycznego oraz uzdrowiskowego i ich promocja.

Sfera przestrzenna- „cel przestrzenny”- zwiększenie spójności przestrzennej i infrastrukturalnej regionu i jego integracja z europejskimi obszarami wzrostu. W ramach tak określonego celu zakłada się stymulowanie i umacnianie integracji przestrzennej i infrastrukturalnej Dolnego Śląska z Polską i Unią Europejską oraz wewnątrz regionu, aktywną ochronę wartości przyrodniczych i kulturowych oraz kształtowanie środowiska przyrodniczego Dolnego Śląska w oparciu o zasady ekorozwoju. W tej strefie wyróżniamy priorytety i działania:

I. Poprawa spójności przestrzennej regionu

1. Policentryczny rozwój sieci osadniczej oraz tworzenie nowoczesnych rozwiązań funkcjonalnych, przy zachowaniu walorów przyrodniczych, środowiskowych i krajobrazowych.
2. Rozwój przestrzenny i kształtowanie ładu przestrzennego, w oparciu o Wrocławski Obszar Metropolitalny, Aglomerację Funkcjonalną LGOM oraz ośrodki ponadregionalne.
3. Przeciwdziałanie degradacji obszarów peryferyjnych i zagrożonych marginalizacją.
4. Kształtowanie układów komunikacyjnych sprzyjających zrównoważonemu rozwojowi społecznemu i gospodarczemu regionu.
5. Rozwój i usprawnienie ponadregionalnej infrastruktury komunikacyjnej.
6. Wspieranie inwestycji infrastrukturalnych związanych z udostępnieniem terenów pod zabudowę mieszkaniową.

II. Zrównoważony rozwój obszarów wiejskich

1. Podniesienie poziomu życia ludności wiejskiej
2. Przekształcanie struktury agrarnej.
3. Wykształcenie nowej koncepcji wsi- rozwój pozarolniczej aktywności mieszkańców terenów wiejskich i wykształcenie nowych funkcji dla tych terenów.
4. Zwiększenie potencjału produkcji leśnej.
5. Wspieranie działalności na obszarach o niekorzystnych warunkach gospodarowania.
6. Modernizacja i rozwój infrastruktury technicznej wychodząca naprzeciw wymogom funkcji gospodarczych oraz edukacyjnych.

III. Poprawa ładu przestrzennego, harmonijności struktur przestrzennych

1. Kształtowanie atrakcyjnych form różnorodnych zespołów zabudowy, w tym rewitalizacja obszarów zdegradowanych.
2. Rozwój współpracy międzynarodowej w zakresie planowania przestrzennego, współpracy między regionami i jednostkami lokalnymi. Intensyfikacja współpracy województwa dolnośląskiego z krajami czeskimi w dziedzinie transgranicznych połączeń komunikacyjnych.
3. Ochrona dziedzictwa narodowego.

IV. Zapewnienie bezpieczeństwa ekologicznego społeczeństwa i gospodarki

1. Poprawa jakości powietrza atmosferycznego.
2. Poprawa jakości wód powierzchniowych i podziemnych, ich ochrona oraz ochrona ich zlewni.
3. Ograniczenie negatywnego oddziaływania odpadów komunalnych i przemysłowych na środowisko.
4. Podniesienie jakości gleb zdegradowanych i zrekultywowanych.
5. Ochrona zasobów naturalnych poprzez ich racjonalne wykorzystanie.
6. Utrzymanie i ochrona obszarów o wysokich walorach przyrodniczych, podniesienie różnorodności biologicznej i krajobrazowej.
7. Prognozowanie, reagowanie i likwidacja skutków nadzwyczajnych zagrożeń dla zdrowia, życia, mienia i środowiska.
8. Propagowanie wiedzy ekologicznej.
9. Zapewnienie ochrony przeciwpowodziowej i zwiększenie retencji wód, w szczególności poprzez realizację „Programu dla Odry- 2006”.
10. Zapewnienie warunków przestrzennych i odpowiednich warunków ekologicznych dla utrzymania i rozwoju funkcji uzdrowiskowych.
11. Monitoring wszystkich elementów środowiska.
12. Rozwój współpracy transgranicznej w zakresie ochrony środowiska przed zagrożeniami.

V. Zapewnienie bezpieczeństwa energetycznego regionu

1. Rozbudowa i modernizacja krajowego systemu przemysłowego na terenie regionu.
2. Rozbudowa i modernizacja sieci rozdzielczej.
3. Wykorzystanie źródeł energii odnawialnej z preferencją dla elektrowni wodnych.
4. Rozbudowa i modernizacja krajowego systemu sieci gazowej wysokiego ciśnienia.
5. Sukcesywna gazyfikacja terenów osadniczych.
6. Zapewnienie strategicznej rezerwy systemu gazowniczego.
7. Rozbudowa i modernizacja systemów grzewczych oraz alternatywnych źródeł ciepła.
8. Włączenie sieci infrastrukturalnych w układy europejskie.

Sfera społeczna- „cel społeczny” - rozwijanie solidarności społecznej oraz postaw obywatelskich twórczych i otwartych na świat. W ramach tak określonego celu zakłada się stworzenie warunków do poprawy jakości życia, osiągnięcie wysokiego poziomu zaspokajania potrzeb społecznych, w szczególności w obszarach: socjalnym, edukacyjnym, kulturowym i zdrowotnym. W tej sferze wyróżniamy takie priorytety i działania:

I. Integracja społeczna i przeciwdziałanie wykluczeniu społecznemu

1. Integracja i wsparcie osób niepełnosprawnych oraz innych grup społecznych pozbawionych możliwości samodzielnego funkcjonowania w społeczeństwie.
2. Doskonalenie i tworzenie systemów opieki nad dzieckiem i rodziną. Wsparcie dzieci i młodzieży oraz wychowanków domów dziecka dotkniętych sieroctwem, w tym sieroctwem społecznym.
3. Aktywizacja społeczna i opieka nad osobami starszymi.
4. Wyrównywanie szans kobiet i mężczyzn.
5. Redukowanie zjawiska ubóstwa ze szczególnym uwzględnieniem obszarów regionu dotkniętego bezrobociem strukturalnym. Przeciwdziałanie marginalizacji społecznej i bezdomności.
6. Profilaktyka uzależnień.
7. Promowanie innowacyjnych metod i technik rozwiązywania problemów z zakresu polityki i profilaktyki społecznej.
8. Stworzenie i uruchomienie mechanizmów tworzących atrakcyjne warunki pierwszego zatrudnienia.
9. Wdrażanie planów działań na rzecz wzrostu zatrudnienia przy wykorzystaniu partnerstwa społecznego. Promocja zatrudnienia socjalnego i spółdzielczości socjalnej.
10. Tworzenie i promowanie mechanizmów w zakresie elastycznych i aktywnych form zatrudnienia, przeciwdziałających wykluczeniu z rynku pracy.

II. Umacnianie społeczeństwa obywatelskiego, rozwój kultury

1. Optymalizacja infrastruktury kulturalnej, zwiększenie aktywności społecznej w obszarze kultury.
2. Ochrona dziedzictwa cywilizacyjnego. Rozwój tożsamości regionalnej.

3. Kreowanie opinii społecznej pozbawionej negatywnych stereotypów w odniesieniu do osób dotkniętych marginalizacją społeczną.
4. Wsparcie i promocja postaw prospołecznych oraz lokalnych inicjatyw społecznych na zasadach pomocniczości i partnerstwa.
5. Aktywizacja społeczności lokalnych, w szczególności z terenów wiejskich oraz małych ośrodków miejskich.
6. Umacnianie i rozwój administracji publicznej z organizacjami z sektora pozarządowego.

III. Poprawa jakości i efektywności systemu edukacji i badań naukowych

1. Podniesienie jakości kształcenia i doskonalenia zawodowego nauczycieli i osób prowadzących szkolenia, promowanie aktywizujących metod edukacji.
2. Zapewnienie powszechnego dostępu do technologii informacyjno-komunikacyjnych.
3. Zwiększenie liczby studiujących na kierunkach matematyczno- przyrodniczych i technicznych.
4. Kształtowanie drożnego systemu edukacyjnego umożliwiającego kształcenie ciągle.
5. Dostosowanie oferty edukacyjnej do faktycznych potrzeb indywidualnych odbiorców i rynków pracy.
6. Rozwijanie kompetencji i umiejętności potrzebnych dla społeczeństwa wiedzy oraz postaw innowacyjnych.
7. Rozwijanie przedsiębiorczości poprzez promowanie inicjatywy i kreatywności w procesie kształcenia.
8. Współuczestnictwo w tworzeniu europejskiej przestrzeni edukacyjnej i przestrzeni wiedzy.
9. Wzmocnienie powiązań edukacji z gospodarką, nauką oraz środowiskiem lokalnym; rozwój procesu uspołecznienia edukacji.
10. Koordynacja kierunków kształcenia i szkolenia bezrobotnych i osób poszukujących pracy z potrzebami rynku pracy.
11. Zwiększenie zakresu informacji i jakości poradnictwa zawodowego. Rozwijanie systemu preorientacji zawodowej.

IV. Stałe podnoszenie stanu bezpieczeństwa i zdrowia mieszkańców województwa

1. Zapewnienie bezpieczeństwa i porządku publicznego- zwiększenie poczucia bezpieczeństwa ludności.
2. Wspieranie działań skierowanych przeciw patologiom społecznym, wypracowanie skutecznych form współpracy obywateli z policją oraz współpracy sąsiedzkiej w środowisku zamieszkania.
3. Poprawa bezpieczeństwa w ruchu drogowym.
4. Zmniejszenie narażenia ludności na czynniki szkodliwe w środowisku życia, pracy i nauki.
5. Zwiększenie aktywności samorządów, organizacji i stowarzyszeń w rozwoju i promowaniu sportu, rekreacji i aktywnego trybu życia. Szkolenie kadr.
6. Zwiększenie skuteczności zapobiegania, wczesnego wykrywania i leczenia chorób oraz zapobieganie i leczenie uzależnień.
7. Zapewnienie dostępu do specjalistycznych świadczeń zdrowotnych wykonywanych w najbardziej optymalny i efektywny sposób.
8. Promocja zdrowia psychicznego oraz zapobieganie występowaniu zaburzeń psychicznych.
9. Rozwój systemu opieki nad kobietami w ciąży i noworodkami.
10. Rozwój usług opiekuńczych dla osób starszych, częściowo zastępujących system ochrony zdrowia.

V. Aktywna polityka rynku pracy oraz wzmocnienie rozwoju zasobów ludzkich

1. Rozwój umiejętności powiązany z potrzebami regionalnego rynku pracy identyfikowanymi w oparciu o badania i analizy tego rynku.
2. Wspieranie procesów restrukturyzacyjnych.
3. Promocja samozatrudnienia.
4. Zwiększanie dostępu do zatrudnienia.

Tylko zintegrowany Dolny Śląsk może się otwierać na świat, bez obaw o utratę swej tożsamości. Rozwijanie i kultywowanie, a niekiedy wręcz kreowanie więzi regionalnych, ma w tej sytuacji fundamentalne znaczenie. Trzeba budować

tożsamość i dążyć do wzmocnienia związków mieszkańców z regionem. Służyć temu będzie odpowiednio zmodernizowany i rozbudowany układ dróg kołowych i kolejowych, stanowiący jednocześnie podstawę dla policentrycznej organizacji Dolnego Śląska.

Przeszkodą w wypełnianiu przez Dolny Śląsk misji wiązania Polski z Europą, jest wciąż jeszcze widoczny dysonans cywilizacyjny. Kontrast między klasą starej i nowej zabudowy i infrastruktury, poziom dewastacji otoczenia i nachalność obocznych kulturowo zachowań w miejscach publicznych stwarzają silne wrażenie regresu. Pilnie należy podnosić standardy sanitarne i estetyczne otoczenia.

Rozwój Dolnego Śląska musi mieć podstawy w znaczącym sukcesie gospodarczym. Talenty technologiczne i organizacyjne muszą mieć dostęp do środków finansowych i infrastruktury oraz życzliwe wsparcie decyzyjne ze strony głównych aktorów sceny regionalnej. Patronowanie narodzinom systemu innowacyjnego jest głównym zadaniem samorządu w sferze gospodarki. Konkurencyjność Dolnego Śląska wynikać musi z atutów lokalnych, w tym wybitnych walorów przyrodniczych i kulturowych.

Konfrontując cele strategiczne z wyróżnionymi domenami, utworzono matrycę działań strategicznych jako narzędzie pozwalające na kojarzenie gminnych i powiatowych strategii oraz innych inicjatyw rozwojowych ze strategią wojewódzką. Realizacja projektów ujętych w niniejszym Planie Rozwoju Lokalnego spójna jest z celami ujętymi w Strategii Rozwoju Województwa. Zadania ujęte w Planie Rozwoju Lokalnego Gminy Dziadowa Kłoda wpisują się w założenia Strategii Wojewódzkiej, zarówno pod względem projektów ze sfery gospodarczej i przestrzennej, jak i społecznej.

Rozwój infrastruktury technicznej Gminy Dziadowa Kłoda wiąże się z celami rozwoju województwa, ma bowiem znaczenie dla bytu mieszkańców, rozwoju gospodarki, struktury przestrzennej i integracji funkcjonalnej oraz dla kondycji cywilizacyjno-kulturowej Dolnego Śląska w otoczeniu krajowym i europejskim. Realizacja zadań w zakresie rozwoju infrastruktury jest jednak bardzo trudna, głównie ze względu na dużą kosztochłonność inwestycji. W tej sytuacji samorząd terytorialny

musi poszukiwać środków ze wszystkich możliwych źródeł finansowania, łącznie ze środkami pomocowymi UE.

Z przedstawionego opisu wynika, że działania i projekty określone w Planie Rozwoju Lokalnego Gminy Dziadowa Kłoda wpisują się w założenia strategiczne powiatu oleśnickiego oraz Województwa Dolnośląskiego.

VII. OCZEKIWANE WSKAŹNIKI OSIĄGNIĘĆ PLANU ROZWOJU LOKALNEGO.

Zgodnie z metodologią stosowaną przy tworzeniu projektów europejskich stosuje się następujące wskaźniki monitoringu:

- 1) wskaźnik produktu - opisuje wszystkie produkty materialne i usługi powstałe bezpośrednio w ramach projektu,
- 2) wskaźnik rezultatu - jest związany z bezpośrednimi i natychmiastowymi efektami projektu odczuwalnymi przez beneficjenta,
- 3) wskaźnik oddziaływania - odnosi się do konsekwencji danego projektu

W celu lepszego zobrazowania spodziewanych efektów realizacji działań objętych mniejszym planem wskaźniki te przedstawia się w następującym układzie czasowym:

- stan obecny,
- stan po wdrożeniu Planu Rozwoju Lokalnego za okres 2008- 2015.

WSKAŹNIKI MONITORINGU

a) Stan obecny

Wskaźniki produktu

1. Długość sieci kanalizacji sanitarnej – 16,00 km
2. Długość sieci wodociągowej – 70,90 km
3. Długość dróg gminnych o nawierzchni asfaltowej – 32,8 km
4. Ilość przepompowni kanalizacyjnych - 6 szt.
5. Ilość przyłączy kanalizacyjnych - 239 szt./ 3,1 km

Plan Rozwoju Lokalnego Gminy Dziadowa Kłoda

6. Ilość przyłączy wodociągowych - 750 szt.
7. Ilość studni głębinowych – 2 szt.
8. Ilość oczyszczalni ścieków – 1 szt.

Wskaźniki rezultatu.

1. Ilość budynków podłączonych do kanalizacji sanitarnej - 239 szt.
2. Ilość budynków podłączonych do sieci wodociągowej - 786 szt.
3. Stosunek ilości budynków podłączonych do kanalizacji sanitarnej do wszystkich budynków – $239/862 = 0,28$.
4. Stosunek ilości budynków podłączonych do sieci wodociągowej do wszystkich budynków – $786/862 = 0,91$.
5. Ilość ścieków odprowadzanych i oczyszczanych – $87,53 \text{ m}^3/\text{d}$.
6. Przepustowość oczyszczalni ścieków – $900 \text{ m}^3/\text{d}$.
7. Ilość budynków objętych systemem uzdatniania wody - 786 szt.
8. Ilość osób objętych systemem uzdatniania wody – 4082 osoby
9. Stopień ładunków zanieczyszczeń w ściekach oczyszczonych - BZT5 – $40,0 \text{ mg O}_2/\text{dm}^3$, $\text{ChZT}_{\text{Cr}} = 150 \text{ mgO}_2/\text{dm}^3$, zawiesiny ogólnej $50 \text{ mg}/\text{dm}^3$.
10. Ilość uzdatnianej wody – $1752 \text{ m}^3/\text{d}$.

Wskaźniki oddziaływania

1. Poziom bezrobocia – 11,8%.
2. Ilość osób korzystających z sieci wodociągowej - 4082 osób
3. Ilość osób korzystających z sieci kanalizacyjnej - 990 osób
4. Ilość podmiotów gospodarczych - 126

b) Planowane wskaźniki osiągnięć po wdrożeniu Planu Rozwoju Lokalnego za okres 2008-2015.

Wskaźniki produktu

1. Długość sieci kanalizacji sanitarnej – 25,50 km
2. Długość sieci wodociągowej – 74,00 km

Plan Rozwoju Lokalnego Gminy Dziadowa Kłoda

3. Długość dróg gminnych o nawierzchni asfaltowej – 48 km
4. Ilość stacji uzdatniania wody - 2 szt.
5. Ilość przepompowni kanalizacyjnych - 11 szt.
6. Ilość przyłączy kanalizacyjnych - 320 szt.
7. Ilość przyłączy wodociągowych - 900 szt.
8. Ilość studni głębinowych – 3 szt.
9. Ilość oczyszczalni ścieków – 2 szt.

Wskaźniki rezultatu

1. Ilość budynków podłączonych do kanalizacji sanitarnej - 325 szt.
2. Ilość budynków podłączonych do sieci wodociągowej - 815 szt.
3. Stosunek ilości budynków podłączonych do kanalizacji sanitarnej do wszystkich budynków – $325/862 = 0,38$
4. Stosunek ilości budynków podłączonych do sieci wodociągowej do wszystkich budynków – $815/862 = 0,95$.
5. Ilość ścieków odprowadzanych i oczyszczanych – $158 \text{ m}^3/\text{d}$
6. Przepustowość oczyszczalni ścieków - $350 \text{ m}^3/\text{d}$
7. Ilość budynków objętych systemem uzdatniania wody - 815 szt.
8. Ilość osób objętych systemem uzdatniania wody - 4198 osób
9. Stopień ładunków zanieczyszczeń w ściekach oczyszczonych - BZT5 – 40,0 mg O_2/dm^3 , $\text{ChZT}_{\text{Cr}} = 150 \text{ mgO}_2/\text{dm}^3$, zawiesiny ogólnej $50 \text{ mg}/\text{dm}^3$.
10. Ilość uzdatnianej wody - $1752 \text{ m}^3/\text{d}$

Wskaźniki oddziaływania

1. Poziom bezrobocie – 10,50 %
2. Ilość osób korzystających z sieci wodociągowej - 4198 osób
3. Ilość osób korzystających z sieci kanalizacyjnej - 1510 osób.
4. Ilość podmiotów gospodarczych - 177 szt.

VIII. PLAN FINANSOWY.

Źródłami finansowania rozwoju lokalnego w gminie są:

- Budżet gminy,
- Budżet państwa (w ramach kontraktu dla województwa),
- Środki prywatne,
- Środki Unii Europejskiej,
- Inne

Aby, więc przyspieszyć rozwój gminy stosownie do wyzwania naszych czasów zamierzamy, ubiegać się o pomoc ze środków Unii Europejskiej, w ramach jej polityki strukturalnej zawartej w Regionalnym Programie Operacyjnym dla Województwa Dolnośląskiego na lata 2007- 2013 oraz innych Programach Operacyjnych – Program Rozwoju Obszarów Wiejskich 2007- 2013, a także PO Kapitał Ludzki. Jeżeli to będzie możliwe i dostępne będzie starała się o dofinansowanie również w ramach innych ścieżek pomocowych stawianych naszemu krajowi do dyspozycji, w tym w szczególności dla środowiska rolniczego.

Plan finansowy na lata 2008-2015 dla poszczególnych zadań (projektów) zestawionych w Rozdziale IV przedstawia się następująco:

TABELA Nr 18

Plan finansowy na lata 2008 – 2015 dla poszczególnych projektów.

Lp.	Nazwa zadania (według tabeli z Rozdziału IV)	Ogółem wartość W złotych	Źródła finansowania zadań (projektów) w zł			
			Budżet gminy	Budżet państwa	Środki UE	Inne
1.	Budowa sali sportowej przy Zespole Szkół w Dziadowej Kłodzie	4 800 000,-	1 440 000,-	-	3 360 000,-	-
2.	Remont i modernizacja Gminnego Ośrodka Kultury w Dziadowej Kłodzie	650 000,-	150 000,-	-	500 000,-	-
3.	Budowa i remonty dróg gminnych	5 760 000,-	2 880 000,-	-	-	2 880 000,-
4.	Rekultywacja składowiska odpadów w miejscowości Stradomia Dolna o pow. 1,24ha	530 000,-	185 500,-	-	344 500,-	-
5.	Wykonanie odwiertu studni głębinowej w miejscowości Gołębice	90 000,-	49 500,-	-	-	40 500,-
6.	Współdział w budowie składowiska odpadów ZZO Olszowa- Myjomice k. Kępna	200 000,-	200 000,-	-	-	-
7.	Budowa oczyszczalni ścieków w Gołębicach	2 285 000,-	685 500,-	-	1 599 500,-	-
8.	Modernizacja oczyszczalni ścieków w Dziadowej Kłodzie	300 000,-	200 000,-	-	-	100 000,-
9.	Budowa kanalizacji sanitarnej w pozostałych miejscowościach gminy	16 000 000,-	4 000 000,-	-	12 000 000,-	-
RAZEM:		30 615 000,-	9 790 500,-	-	17 804 000,-	3 020 500,-

IX. SYSTEM WDRAŻANIA PLANU.

Plan Rozwoju Lokalnego gminy Dziadowa Kłoda, po przeprowadzonych konsultacjach społecznych, przedstawiony zostanie przez Wójta Radzie Gminy, celem uchwalenia. Uchwalony Plan stanowić będzie podstawę opracowywania i uchwalania części inwestycyjnej rocznych planów budżetowych gminy, przy czym plan budżetu na rok 2008 uwzględnia już odpowiednie zadania. W przypadku podejmowania zadań wieloletnich wynikających z niniejszego Planu, załącznikami do rocznego planu

budżetu będą wieloletnie programy (plany) inwestycyjne, o których mowa w ustawie o finansach publicznych.

W związku z wejściem naszego kraju do Unii Europejskiej powstaje możliwość skorzystania przez gminę z funduszy strukturalnych Unii, w tym w szczególności z Regionalnego Programu Operacyjnego Województwa Dolnośląskiego na lata 2007- 2013. Gmina zamierza czynić takie starania dla projektów wymienionych w Planie, stąd przy wdrażaniu niniejszego Planu będą stosowane metody i standardy przewidziane dla realizacji projektów współfinansowanych ze środków Unii.

Z uwagi na to, że niniejsza wersja Planu zawiera zadania, które w całości lub części są finansowane z budżetu gminy, stąd ich bieżąca realizacja przebiegać będzie według zasad ustalonych w układzie wykonawczym budżetu rocznego. Poniżej natomiast przedstawione są elementy systemu wdrażania programu, które nie wynikają z tego układu. Instytucjami zaangażowanymi we wdrażanie Planu są:

- Wójt Gminy,
- Urząd Gminy,
- Zespół Monitorujący wdrażanie Planu,
- Rada Gminy.

1. Wójt Gminy - instytucja zarządzająca Planem.

Funkcję Instytucji Zarządzającej i koordynującej realizację Planu Rozwoju Lokalnego będzie pełnił Wójt Gminy Dziadowa Kłoda. Zakres zadań w zakresie wdrażania Planu obejmuje między innymi:

- ustalenie szczegółowych zasad realizacji Planu, dostosowanych do organizacji służb publicznych w gminie,
- zapewnienie zgodności realizacji Planu z poszczególnymi dokumentami programowymi wyższego rzędu,
- wyznaczenie bezpośrednich realizatorów poszczególnych zadań i projektów Planu,

Plan Rozwoju Lokalnego Gminy Dziadowa Kłoda

- podejmowanie i organizowanie działań dla uzyskania wsparcia finansowego dla wytypowanych zadań i projektów z Planu, z funduszy pomocowych Unii Europejskiej, stosownie do ustalonych zasad i procedur ubiegania się o tę pomoc,
- zawieranie umów z wyznaczonym organem o współfinansowanie zadań i projektów Planu ze środków pomocowych Unii Europejskiej,
- kierowanie i nadzór nad realizacją zadań finansowanych z budżetu gminy według przepisów i zasad obowiązujących w samorządzie gminnym,
- rozliczanie realizatorów zadań z wyników ich działalności,
- przedstawianie zbiorczych okresowych i końcowych raportów i informacji o postępach we wdrażaniu Planu i jego efektach i osiągniętych celach,
- zarządzenie podjęcia prac nad kolejnym Planem Rozwoju Lokalnego na następne lata planistyczne.

Niezależnie od wyżej wymienionych działań szczegółowych. Wójt Gminy wykonując swoje zadania statutowe określone w dokumentach podstawowych i przepisach prawnych dotyczących samorządu gminnego i jego organów, zapewnia wszelkie inne działania służące wdrażaniu i realizacji Planu Rozwoju Lokalnego.

2. Urząd Gminy - instytucja wdrażająca Plan.

Urząd Gminy jest jednostką wykonawczą, przy pomocy której Wójt wykonuje swoje zadania, w tym również te służące wdrażaniu Planu Rozwoju Lokalnego. Wiodącą rolę we wdrażaniu pełnią osoby zajmujące samodzielne stanowiska ds. działalności i inicjatyw gospodarczych, gospodarki, gruntami i rolnictwa oraz gospodarki przestrzennej i ochrony środowiska pozyskiwania funduszy unijnych i promocji gminy - w zakresie rzeczowym oraz Skarbnik Gminy - w zakresie finansowym. Inspektor d/s działalności i inicjatyw gospodarczych organizuje bieżącą realizację Planu, wykorzystując do tego pracowników zatrudnionych na wyżej wymienionych stanowiskach - stosownie do ich zakresu obowiązków. Inspektor d/s działalności i inicjatyw gospodarczych zapewnia:

- wykonywanie ustaleń realizacyjnych Wójta gminy dotyczących Planu,

Plan Rozwoju Lokalnego Gminy Dziadowa Kłoda

- organizowanie procesu wdrażania poszczególnych zadań i projektów Planu, zgodnie
- z wymogami układu wykonawczego budżetu gminy,
- współdziałanie z osobami i jednostkami organizacyjnymi gminy w zakresie
- przygotowywania i realizacji poszczególnych zadań i projektów Planu,
- kontrola merytoryczna, a przy udziale Skarbnika lub wytypowanych przez niego osób
- kontrola finansowa procesu realizacji zadań i projektów Planu,
- opracowywanie kompleksowych informacji rzeczowych i finansowych na temat
- postępów wdrażania oraz przebiegu realizacji projektów w ramach Planu,
- przygotowanie okresowych, rocznych i końcowych raportów o wdrażaniu Planu oraz oceny ex-post osiągniętych efektów Planu,
- przygotowanie i wdrożenie planu działań w zakresie informacji i promocji Planu,
- przygotowywanie wniosków o dofinansowanie wytypowanych projektów z funduszy pomocowych Unii Europejskiej, stosownie do obowiązujących przepisów i metodologii, a po przyznaniu pomocy, kierowanie i organizowanie procesu realizacyjnego tych projektów, zgodnie z zawartymi umowami.

3. Zespół Monitorujący wdrażanie Planu.

Monitoring Planu jest to proces systematycznego zbierania i analizowania ilościowych i jakościowych informacji na temat wdrażanych zadań i projektów oraz całego Planu w aspekcie finansowym i rzeczowym, mający na celu zapewnienie zgodności realizacji projektów i Planu z wcześniej zatwierdzonymi założeniami i celami.

Zespół Monitorujący jest ciałem opiniodawczym i wspomagającym proces wdrażania Planu. Jego powołanie i funkcjonowanie wypełnia zasadę partnerstwa lokalnego w programowaniu i realizacji rozwoju lokalnego gminy. Do podstawowych

Plan Rozwoju Lokalnego Gminy Dziadowa Kłoda

zadań Zespołu należy zapewnienie realizacji Planu zgodnie z jego założeniami, poprzez identyfikowanie problemów pojawiających się na etapie wdrażania Planu, opisywanie ich w raportach wraz z podaniem ewentualnych propozycji ich rozwiązania. Zespół może także inicjować i podejmować odpowiednie działania mające na celu wyeliminowania pojawiających się trudności wdrożeniowych. Zadaniem osób - członków Zespołu jest zapewnienie osiągnięcia celów programu, a zatem także poszukiwanie metod rozwiązywania problemów pojawiających się w trakcie wdrażania Planu.

Pracami Zespołu kieruje i przewodniczy mu Wójt Gminy. Członkami Zespołu są: Zastępca Wójta, Skarbnik Gminy, Przewodniczący Rady Gminy, pracownicy jednoosobowych stanowisk d/s ochrony środowiska, d/s gospodarki gruntami i rolnictwa oraz d/s działalności i inicjatyw gospodarczych.

W pracach Zespołu mogą brać udział przedstawiciele innych instytucji i organizacji wyrażających zainteresowanie problematyką rozwoju gminy, z głosem doradczym. Posiedzenia Zespołu odbywają się w miarę potrzeby, nie rzadziej jednak jak raz w kwartale. Wynikiem obrad Zespołu jest Raport monitoringowy. Informacje niezbędne dla opracowania raportu, a także inne informacje niezbędne w pracach Zespołu przygotowuje realizator poszczególnych zadań i projektów Planu.

Szczegółowy zakres prac Zespołu określa jego Regulamin przyjęty przez członków Zespołu.

Dla projektów, które zostały przyjęte do współfinansowania ze środków Unii Europejskiej, tryb monitorowania przebiegu ich realizacji a także oceny osiągniętych rezultatów odbywa się według ustaleń umowy o współfinansowaniu. Prace Zespołu dla tych projektów dostosowuje się do wymagań umowy.

4. Rada Gminy.

Rada Gminy jako najwyższa władza uchwałodawcza w sprawach dotyczących gminy, a więc także kształtowania jej rozwoju, podejmuje uchwałę o przyjęciu i wdrażaniu planów gospodarczych, w tym niniejszego Planu Rozwoju Lokalnego. Stosowna uchwała staje się zatem wiążącą dla Rady przy uchwalaniu

innych planów dotyczących gminy, w tym planów budżetu i wieloletnich programów inwestycyjnych. Rada ma prawo desygnować do prac nad niniejszym Planem oraz przy jego wdrażaniu swoich przedstawicieli, a także rozliczać wdrażanie Planu na posiedzeniach swych Komisji i na sesjach. Wójt Gminy organizując wdrażanie i realizację niniejszego Planu dostosuje się do ustaleń Rady i jej Komisji w tym zakresie.

Proces planowania rozwoju lokalnego gminy jest procesem ciągłym i kroczącym. Oznacza to, że po zrealizowaniu niniejszego Planu, po ocenie osiągniętych rezultatów i celów podjęte zostaną prace nad kolejnym planem na dalszy okres planistyczny. Jak to określono na początku. Plan Rozwoju Lokalnego jest średniookresowym planem, regulującym procesy rozwojowe gminy, wynikające z przyjętej długookresowej strategii rozwoju. Kolejny okres planistyczny zostanie dostosowany do kadencyjności władz samorządowych gminy - Rady i Wójta. Wynika to z oczywistej potrzeby uwzględnienia procesu uchwałodawczego Rady Gminy i jej prawa do ostatecznego decydowania w sprawach dotyczących gminy. Rada Gminy bieżącej kadencji dokona oceny realizacji Planu, osiągniętych efektów i założonych celów szczegółowych i ogólnych za okres swej kadencji i przygotuje dla Rady następnej kadencji propozycje dalszych działań dla zrealizowania całości Planu.

X. SPOSOBY MONITOROWANIA, OCENY I KOMUNIKACJI SPOŁECZNEJ PLANU.

1. System monitorowania i oceny.

System monitoringu jest integralną częścią Planu Rozwoju Lokalnego. Kluczowe znaczenie w organizowaniu bieżącego monitorowania realizacji Planu należy do Wójta Gminy. Jego główną rolą będzie bieżące monitorowanie przebiegu realizacji zadań zawartych w Planie oraz ewentualne interweniowanie w przypadku stwierdzenia opóźnień lub nieuzasadnionej rezygnacji z realizacji zadania.

Odrębnym ważnym zagadnieniem jest proces monitorowania efektów Planu jako całości, to jest efektów jego wdrażania w podstawowych dziedzinach życia społeczno -gospodarczego gminy. W tym celu w Rozdziale VI niniejszego planu określone zostały główne wskaźniki ilościowe dla poszczególnych branż i sektorów, które charakteryzują ich stan obecny oraz po zrealizowaniu zaplanowanych zadań i projektów. Wskaźniki te dotyczą całości gminy. Odzwierciedlają one oczekiwane efekty Planu w ujęciu stosowanym w Unii Europejskiej, tj:

- a) produkt rzeczowy osiągnięty w wyniku realizacji zadań i projektów,
- b) bezpośredni rezultat dla mieszkańców, osiągnięty w wyniku zrealizowania zadań i projektów,
- c) osiągnięty efekt oddziaływania na daną dziedzinę lub sektor społeczno - gospodarczy.

Monitorowanie Planu jako całości odbywać się będzie corocznie przy okazji oceny realizacji poszczególnych zadań i projektów. Natomiast kompleksowe oceny efektów Planu dokonane zostaną na zakończenie 2013 r. oraz na koniec roku 2015, jako całościowe sprawozdanie z zadań ujętych w Planie Rozwoju Lokalnego. Oceny tej dokonywać będzie Wójt Gminy. Następnie ocena przedstawiana będzie Radzie Gminy w terminie uzgodnionym z jej Przewodniczącym.

Wielkości wskaźników monitoringowych Planu uzyskiwane będą od jednostek realizujących poszczególne zadania i projekty, z danych gromadzonych w Urzędzie Gminy, z danych statystycznych od jednostek powiatowych oraz z Urzędu Statystycznego.

2. Współpraca pomiędzy sektorem publicznym, prywatnym i organizacjami pozarządowymi.

Elementem inicjowania i podejmowania współpracy pomiędzy sektorem publiczno -prywatnym a organizacjami pozarządowymi będzie Plan Informacyjny.

Zadania planu informacyjnego:

Plan Rozwoju Lokalnego Gminy Dziadowa Kłoda

- zapewnienie powszechnego dostępu do informacji o możliwościach uzyskania wsparcia w ramach funduszy strukturalnych dla wszystkich grup docelowych na terenie Gminy Dziadowa Kłoda,
- zapewnienie czytelnej informacji o kryteriach oceny i wyboru projektów oraz obowiązujących w tym zakresie procedurach,
- zapewnienie bieżącego informowania opinii publicznej o zakresie i wymiarze pomocy wspólnotowej dla poszczególnych projektów i rezultatach działań Gminy,
- zapewnienie współpracy z instytucjami zaangażowanymi w monitorowanie i realizowanie Planu Rozwoju Lokalnego w zakresie działań informacyjnych i promocyjnych poprzez wymianę informacji i wspólne przedsięwzięcia,
- inicjowanie dodatkowych działań promocyjnych o zasięgu lokalnym,
- wykorzystanie nowoczesnych technologii, takich jak Internet, poczta elektroniczna, elektroniczna archiwizacja dokumentów, w celu usprawnienia komunikacji pomiędzy podmiotami uczestniczącymi w realizacji Planu Rozwoju Lokalnego.

Grupy docelowe odbiorców.

Działania podejmowane w ramach Planu Rozwoju Lokalnego Gminy Dziadowa Kłoda będą uwzględniały potrzeby wymienionych grup docelowych, jeśli chodzi o zakres informacji oraz użyte instrumenty w celu osiągnięcia maksymalnej skuteczności.

- **Opinia publiczna** - powszechna wiedza na temat działań związanych z wdrażaniem oraz wykorzystaniem środków Unii Europejskiej służyć będzie prezentacji korzyści płynących z członkostwa we Wspólnocie, budowaniu pozytywnego wizerunku podmiotów zaangażowanych w proces wdrażania pomocy, jak również przyczyni się do poparcia dla inwestycji, których bezpośrednim beneficjentem będzie społeczność lokalna Gminy.
- **Beneficjenci** - to osoby, instytucje lub grupy społeczne bezpośrednio korzystające z wdrażanej pomocy. Będą to:

- jednostki samorządu terytorialnego szczebla gminnego
- podmioty będące jednostkami podległymi samorządowi gminnemu bądź realizujące zadania jednostki samorządu gminnego
- podmioty gospodarcze
- organizacje zrzeszające przedsiębiorców
- jednostki edukacyjne
- organizacje pozarządowe i organizacje społeczne
- związki wyznaniowe

3. PUBLIC RELATIONS PLANU ROZWOJU LOKALNEGO.

Kształtowanie wizerunku Planu Rozwoju Lokalnego.

Wykorzystanie pomocy w ramach funduszy strukturalnych płynących z Unii Europejskiej uzależnione jest od poziomu świadomości w zakresie istnienia oraz możliwości pozyskania środków dla samorządów gminnych. W tym celu istnieje realna potrzeba konsekwentnego kształtowania pozytywnego wizerunku Planu Rozwoju Lokalnego. Realizacji polityki informacyjnej służyć mają następujące instrumenty:

- spotkania, zebrania wiejskie w sołectwach, pogadanki w szkołach, informacja na tablicach ogłoszeń; szczególne uwypuklenie zadań współfinansowanych ze środków Unii. Plan uzupełniany będzie o wnioski i postulaty mieszkańców, w sposób dostosowany do możliwości budżetu i ustalonych kryteriów wyboru. Nieuwzględnione w Planie wnioski i postulaty będą wnikliwie oceniane i brane pod uwagę w późniejszym okresie programowania,
- Spotkania informujące o możliwościach wykorzystania środków unijnych i rezultatach wsparcia UE oraz usystematyzowania wiedzy,
- wizytacje projektów, ekspozycje projektów- mogą stanowić skuteczne metody prezentacji osiągnięć w zakresie realizacji inicjatyw z wykorzystaniem środków Unii Europejskiej,

Plan Rozwoju Lokalnego Gminy Dziadowa Kłoda

- informowanie o projektach oraz ich promocja przez beneficjentów- należy zadbać o przekazanie odpowiedniej wiedzy beneficjentom z rejonu Gminy Dziadowa Kłoda,
- ogłoszenia w Biuletynie Informacji Publicznej - (www.bip.dziadowakloda.pl) będą szybkim i ogólnodostępnym źródłem informacji dla potencjalnych beneficjentów i instytucji o aktualnych zadaniach realizowanych w ramach Planu Rozwoju Lokalnego i wsparcia ze strony Unii Europejskiej dla Gminy Dziadowa Kłoda.
- współpraca z mediami - działania opierające się na współpracy z prasą, radiem, telewizją o zasięgu lokalnym będą kluczowym elementem przy realizacji Planu Rozwoju Lokalnego w szczególności w odniesieniu do opinii publicznej. Działania podejmowane za pośrednictwem mediów będą miały formę artykułów i relacji prasowych, audycji radiowych i telewizyjnych, reklam i ogłoszeń.

Załącznik Nr 1 do PRL Gminy Dziadowa Kłoda

Lokalizacja Gminy Dziadowa Kłoda

